

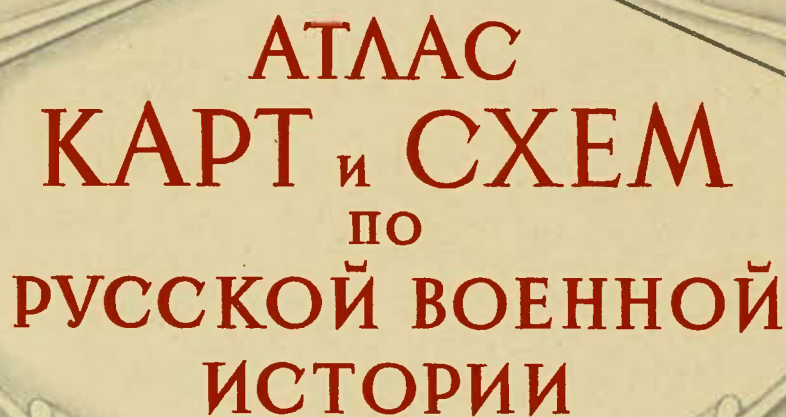
КНал 19

АТЛАС
КАРТ и СХЕМ
ПО
РУССКОЙ ВОЕННОЙ
ИСТОРИИ

ЛБ 49504

КРАСНОЗНАМЕННАЯ, ОРДЕНА ЛЕНИНА и ОРДЕНА СУВОРОВА I-й СТЕПЕНИ
ВОЕННАЯ АКАДЕМИЯ КРАСНОЙ АРМИИ имени М. В. ФРУНЗЕ

КН 21 —
19



**АТЛАС
КАРТ и СХЕМ
ПО
РУССКОЙ ВОЕННОЙ
ИСТОРИИ**

БЕСКРОВНЫЙ Л. Г.

х




ВОЕННОЕ ИЗДАТЕЛЬСТВО НАРОДНОГО КОМИССАРИАТА ВООРУЖЕННЫХ СИЛ
СОЮЗА ССР • 1946



РЕДАКТОРЫ :

ПРОФЕССОР КОРОБКОВ Н. М.
ПОДПОЛКОВНИК МЕЩЕРЯКОВ Г. П.
ПРОФЕССОР ТИХОМИРОВ М. Н.



852271

VI

Атлас карт и схем по русской военной истории составлен в соответствии с программой военных училищ. Все карты и схемы расположены по разделам от темы «Войны Киевской Руси» до темы «Русско-японская война» (вкл.).

Каждый раздел включает в себя:

- а) карту русского государства;
- б) схемы устройства вооруженных сил;
- в) схемы боевых порядков;
- г) схемы сражений.

Все находящиеся в атласе карты и схемы сверены с военными документами, помещенными в «Хрестоматии по русской военной истории», которая издается одновременно.

При отборе и составлении схем автор стремился: обеспечить необходимую полноту освещения хода военных действий; указать силы сторон и по возможности сведения о потерях. Это не всегда удавалось сделать из-за отсутствия точных данных или резкого расхождения по этому вопросу в опубликованных ранее источниках.

Для облегчения пользования атласом все надписи, относящиеся к действиям русских войск, даются прямым шрифтом, а относящиеся к действиям противника — наклонным. Тактические знаки сделаны в двух цветах: действия русских — красным, действия противника — синим; основа дана черным цветом. Указанные на схемах даты даны: по старому стилю для периода до конца XVII в. и по новому стилю для XVIII в. и позже.

Карты и схемы редактировали: периода от X до XVII в. вкл. — проф. Тихомиров М. Н., XVIII в. — проф. Коробков Н. М., XIX в. и начала XX в. — подполковник Мещеряков Г. П.

Автор выражает признательность составителю-картографу Жуковичу И. Н. за проделанную им большую работу при подготовке атласа к печати.

ПЕРЕЧЕНЬ КАРТ И СХЕМ

№ № пп	Название карт и схем	Лист
1	Киевское государство в IX—XI вв.	1
2	Киев в X в.	1
3	Организация вооруженных сил	2
4	Боевые порядки славян	2
5	Сражение у Доростола 22. 7. 971 г.	2
6	Восточная Европа в XIII в. . .	3
7	Древний Новгород	3
8	Боевой порядок Александра Невского	4
9	Боевой порядок немецких рыцарей	4
10	Невская битва 15. 7. 1240 г. . .	4
11	Ледовое побоище 5. 4. 1242 г. .	4
12	Ливония и походы Александра Невского	5
13	Рост московского княжества в XIV—XV вв.	6
14	Боевой порядок Дмитрия Донского	7
15	Боевой порядок монголов	7
16	Поход кн. Дмитрия к Дону	7
17	Куликовская битва 1380 г. . . .	7
18	Польско-руско-литовский поход в 1410 г.	8
19	Грюнвальдское сражение (при Танненберге) 15. 7. 1410 г. . .	8
20	Поход Ивана III к Новгороду в 1471 г.	9
21	Походы Ивана III против татар и литовцев	9
22	Рост русского государства в XVI в.	10
23	Поход на Казань в 1552 г.	10
24	Вооруженные силы Московского государства в XVI в.	11
25	Походный порядок	11
26	Боевой порядок московской рати в XVI—XVII вв.	11
27	Осада и штурм Казани в 1552 г. .	12
28	Ливонские войны 1557—1582 гг. .	12
29	Осада Пскова в 1581—1582 гг. .	13
30	Засечные линии и сторожи при Иване IV и Б. Годунове	13
31	Борьба с польской и шведской интервенцией в начале XVII века	14
32	Осада Троице-Сергиева монастыря	15
33	Кремль к началу XVII в.	15
34	Разгром польских интервентов в Москве в 1612 г.	16
35	Русское государство в XVII в. .	17
36	Освободительная война на Украине под руководством Богдана Хмельницкого	17
37	Организация Запорожской Сечи .	18
38	Боевые порядки запорожцев . . .	18
39	Разгром поляков при Желтых Водах	18
40	Разгром поляков под Корсунем .	18
41	Поражение поляков под Зборовым	19
42	Война с Польшей 1654—55 гг. . .	19
43	Российская империя в первой половине XVIII в.	20

№ № пп	Название карт и схем	Лист
44	Петербург в 1725 г.	20
45	Организация армии Петра I 1708 г.	21
46	Некоторые боевые порядки Петра I	21
47	Сражение при Нарве 30. 11. 1700 г.	22
48	Осада и штурм Нарвы в 1704 г. .	22
49	Война со шведами в 1700—1707 и в 1710—1721 гг.	23
50	Полтавская операция 1708—1709 гг.	23
51	Бой под Лесной 9. 10. 1708 г. . .	24
52	Сражение при Полтаве 8. 7. 1709 г.	25
53	Сражение при мысе Гангут 6—7. 8. 1714 г.	26
54	Центральная Европа в эпоху Семилетней войны 1756—1763 гг.	27
55	Сражение при Гросс-Егерсдорфе 30. 8. 1757 г.	27
56	Боевые порядки Фридриха II . . .	28
57	Ордер баталии русской армии . .	28
58	Сражение при Кунерсдорфе 12. 8. 1759 г.	29
59	Взятие Берлина в 1760 г.	29
60	Осада крепости Кольберг в 1761 г.	30
61	Россия в конце XVIII в.	31
62	Русско-турецкие войны 1769—1774 и 1787—1791 гг.	31
63	Организация русской армии в 1768 г.	32
64	Боевой порядок Румянцева	32
65	Сражение при Ларге 8. 7. 1770 г. .	32
66	Сражение при Кагуле 1. 8. 1770 г. .	32
67	Сражение у Рябой Могилы 28. 6. 1770 г.	33
68	Чесменский бой в ночь на 7. 7. 1770 г.	33
69	Некоторые боевые порядки, применявшиеся Суворовым	34
70	Сражение у крепости Кинбурн 1787 г.	34
71	Сражение при Рымнике 22. 9. 1789 г.	35
72	Штурм Измаила 22. 12. 1790 г. . .	35
73	Штурм Праги 4. 11. 1794 г.	36
74	Сражение при Треббии 19—21. 6. 1799 г.	37
75	Сражение при Нови 16. 8. 1799 г. .	37
76	Итальянская кампания Суворова 1799 г.	38
77	Швейцарский поход Суворова 1799 г.	39
78	Походы Суворова в 1759—1800 гг.	40
79	Операции эскадры Ушакова в Средиземном море в 1798—1799 гг.	41
80	Сражение при Наварине 20. 10. 1827 г.	41
81	Война 1806—1807 гг.	42
82	Пултуская операция 1806 г. . . .	42
83	Сражение при Прейсиш-Эйлау 8. 2. 1807 г.	43

№ № пп	Название карт и схем	Лист
84	Сражение при Фридрихе 14. 6. 1807 г.	43
85	Руцукское сражение 3. 7. 1811 г.	44
86	Конец Руцукской операции Кутузова. Разгром турок у Слободзеи 7. 11. 1811 г.	45
87	Европа в 1789—1812 гг.	46
88	Европа в 1810—1812 гг.	46
89	Европа после Венского конгресса в 1815 г.	46
90	Боевые порядки Наполеона в 1812 г.	47
91	Организация русской армии	47
92	Боевые порядки русских войск	47
93	Нашествие Наполеона на Россию в 1812 г.	48
94	Развертывание армий к началу войны	48
95	Боевые действия под Смоленском с 14. 8. по 20. 8. 1812 г.	49
96	Бой у Салтановки 23. 7. 1812 г.	49
97	Сражение при Смоленске 16—17. 8. 1812 г.	50
98	Бои при Геденовке, Валутиной Горе и Латошине 1812 г.	50
99	От Царево-Займище к Бородине	51
100	Положение на Бородинской позиции 3. 9. 1812 г.	51
101	Сражение при Шевардино 5. 9. 1812 г.	51
102	Первый этап Бородинского сражения с 5 до 9 ч. 7. 9. 1812 г.	52
103	Второй этап Бородинского сражения с 9 до 12 ч.	53
104	Третий этап Бородинского сражения с 12 до 14 ч.	53
105	Четвертый этап Бородинского сражения с 14 до 18 ч.	53
106	Тарутинский марш-маневр и бой у Малоярославца	54
107	Бой у Тарутина	54
108	Бой у Малоярославца	54
109	Сражение при Красном 16—17. 11. 1812 г.	55
110	Операция у Березины 1812 г.	55
111	Бой при Студенке 1812 г.	55
112	Отступление армии Наполеона от Москвы и преследование её русскими войсками	56
113	Расположение французских войск для охраны коммуникаций	56
114	Сражение под Кульмом 29—30. 8. 1813 г.	57
115	Сражение под Лейпцигом 16—19. 10. 1813 г.	57
116	Поход на Париж 1813—1814 гг.	58
117	Сражение под Парижем 30. 3. 1814 г.	58
118	Российская империя к 1850 г.	59
119	Организация русской армии	60
120	Построение и расчет полка по уставу 1836 г.	60
121	Боевые порядки русской армии в середине XIX в.	61
122	Сражение при Синопском рейде 30. 11. 1853 г.	62
123	Сражение на р. Альме 20. 9. 1854 г.	63
124	Окрестности Севастополя и укрепления к началу осады	64
125	Основные севастопольские укрепления к началу 5-ой бомбардировки.	65

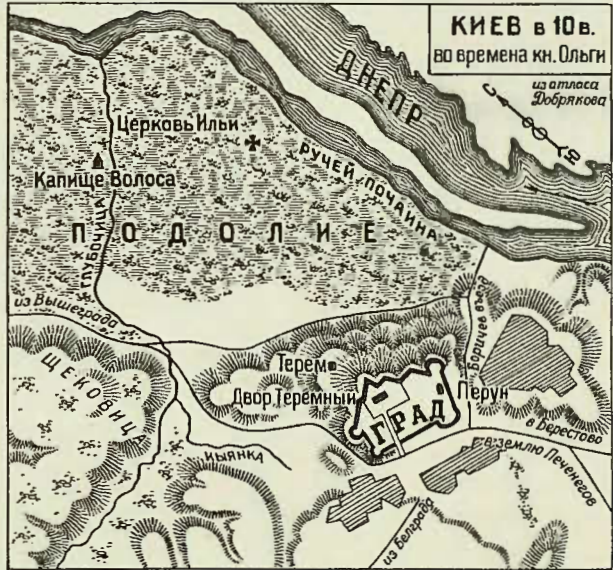
№ № пп	Название карт и схем	Лист
126	Отход русской армии к Бахчисараю	66
127	Сражение при Кадыкчой (под Балаклавой) 25. 10. 1854 г.	66
128	Инкерманское сражение 1854 г.	66
129	Бой при Евпатории 17. 2. 1855 г.	66
130	Штурм корабельной стороны 18. 6. 1855 г.	67
131	Сражение на р. Черной 16. 8. 1855 г.	67
132	Укрепления под Севастополем и штурм 8. 9. 1855 г.	68
133	Штурм Карса 29. 9. 1855 г.	69
134	Блокада крепости Карс	69
135	Балканские государства в 1877—1878 гг.	70
136	Русско-турецкая война 1877—1878 гг. Организация русской армии	71
137	Боевые порядки русской армии после военных реформ 1860—1870 гг.	71
138	Организация турецкой армии	71
139	Русско-турецкая война 1877—1878 гг. Планы сторон	72
140	Общий ход военных действий на Балканах	72
141	Переправа через Дунай у Зимницы 27. 6. 1877 г.	73
142	1-я атака Плевны 20. 7. 1877 г.	74
143	2-я атака Плевны 30. 7. 1877 г.	74
144	3-я атака Плевны 11. 9. 1877 г.	75
145	Блокада Плевны и попытка прорыва Османа пашы	75
146	Переход через Балканы	76
147	Укрепление у Шейнова 9. 1. 1878 г.	77
148	Бой у горы Николая	77
149	Профиль Шипкинского перевала	77
150	Военные действия на Кавказском фронте в 1877—1878 гг.	78
151	Штурм Карса в ночь с 17 на 18. 11. 1877 г.	79
152	Положение осадного корпуса	79
153	Русско-японская война 1904—1905 гг. Планы сторон	80
154	Оборона Сахалина	80
155	Поход 2-й Тихоокеанской эскадры в 1904—1905 гг.	80
156	Организация русской армии накануне русско-японской войны 1904—1905 гг.	81
157	Боевой порядок пехотного полка 3-х батальонного состава в наступлении	81
158	Организация японской армии в начале XX в.	81
159	Боевой порядок пехотного полка.	81
160	Общий ход военных действий русской и японской армий в 1904—1905 гг.	82
161	Сражение на р. Ялу 1. 5. 1904 г.	83
162	Бой у Цзиньчжоу 26. 5. 1904 г.	83
163	Бои на подступах к Порт-Артуру в 1904 г.	84
164	Развертывание Манчжурской армии под Ляояном и боевые действия 30. 8. 1904 г.	85
165	Ляоянская операция 1904 г.	86
166	Операция на р. Шахэ 1904 г.	87
167	Атака сопки с деревом 16. 10. 1904 г.	87
168	Бой у Сандепу 1904 г.	87
169	Мукденская операция 1905 г.	88

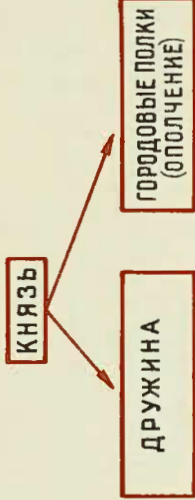

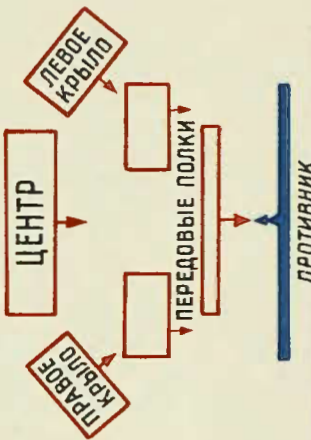
КАРТЫ И СХЕМЫ

КИЕВСКОЕ ГОСУДАРСТВО в 9-11 вв.

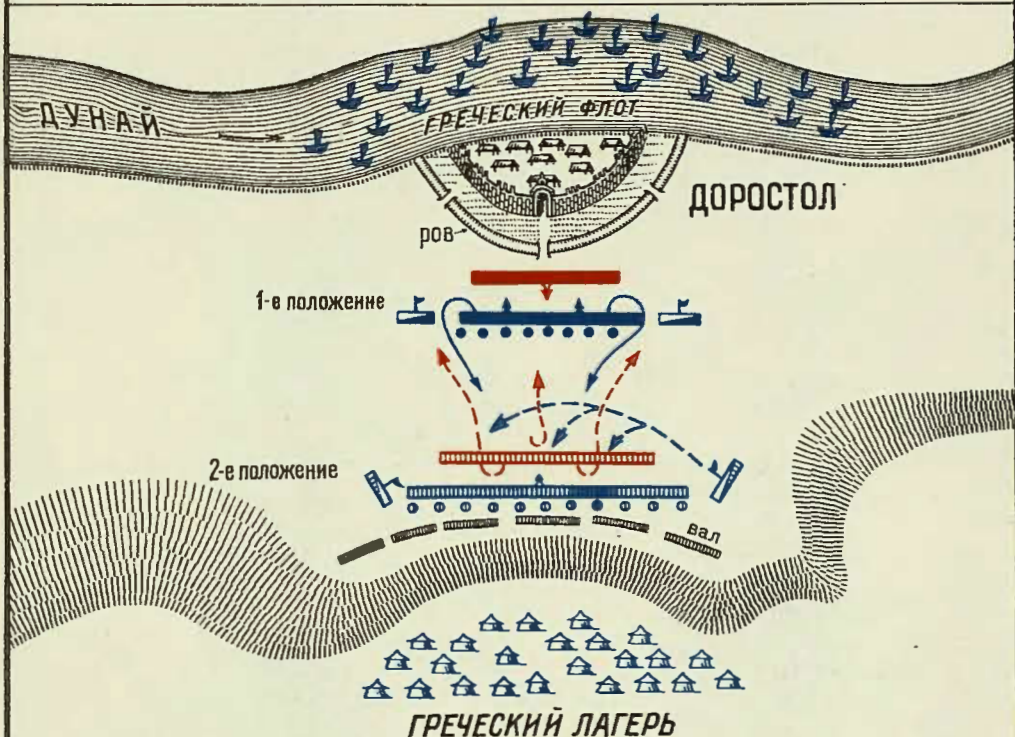


Святослав



ОРГАНИЗАЦИЯ ВООРУЖЕННЫХ СИЛ	БОЕВЫЕ ПОРЯДКИ СЛАВЯН	
	<p data-bbox="515 248 682 278">СВЯТОСЛАВА</p>  <p data-bbox="437 785 586 805"><i>по Льву Диакону</i></p>	<p data-bbox="901 248 991 278">ИГОРЯ</p>  <p data-bbox="779 785 998 805"><i>по Угатьевской летописи</i></p>

СРАЖЕНИЕ у ДОРОСТОЛА (22.7.971г.)



по Льву Диакону







СИЛЫ СТОРОН		ПОТЕРИ		количество русских, вышедших из Доростола - 22000
русских 37-40000	число кораблей греков 300	начало осады 24.4.971	русских 15000	
греков 45-60000		конец " 22.7.971	греков 15-20000	

ВОСТОЧНАЯ ЕВРОПА в 13 веке. АЛЕКСАНДР НЕВСКИЙ

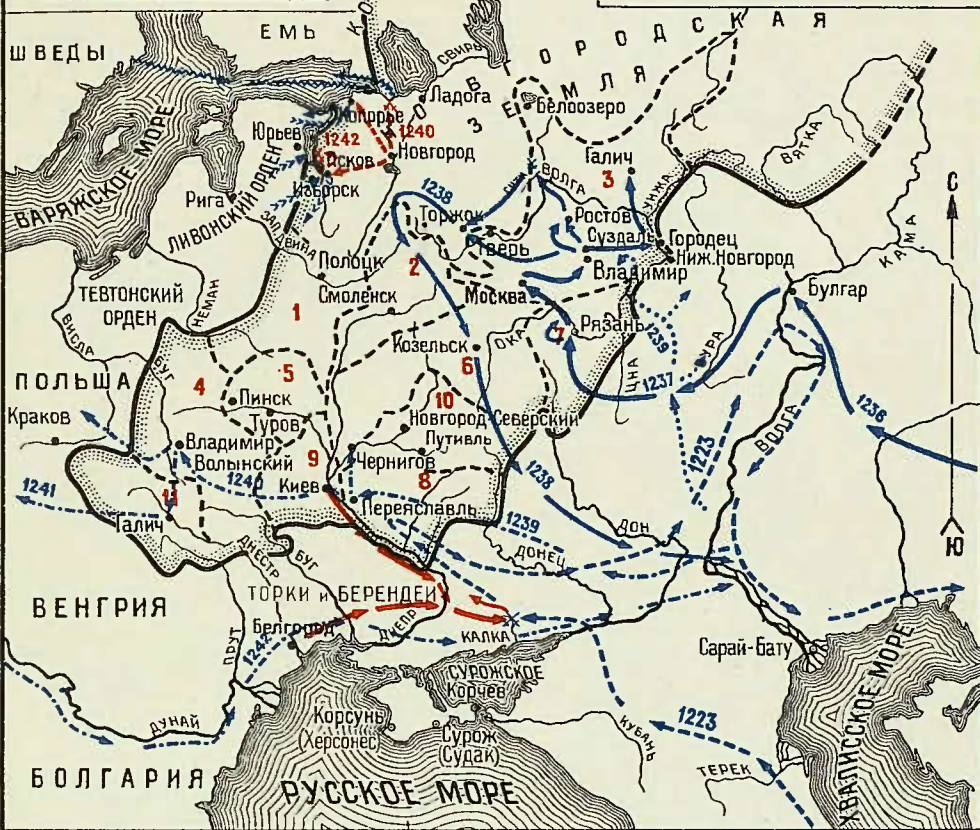
ЗЕМЛИ:

- | | |
|-----------------------|------------------|
| 1 Полоцкая | 2 Смоленская |
| 3 Ростово-Суздальская | 5 Турово-Пинская |
| 4 Волынская | 7 Рязанская |
| 6 Черниговская | 9 Киевская |
| 8 Переяславская | 11 Галиция |
| 10 Новгород-Северская | |

Условные обозначения

-  Граница Руси перед нашествием татаро-монголов
-  Нашествие татаро-монголов 1223-40г.
-  Походы южно-русских князей против татаро-монголов
-  Поход Биргера
-  Походы немецких рыцарей
-  Походы Александра Невского

МАСШТАБ 0 200 400 600 км



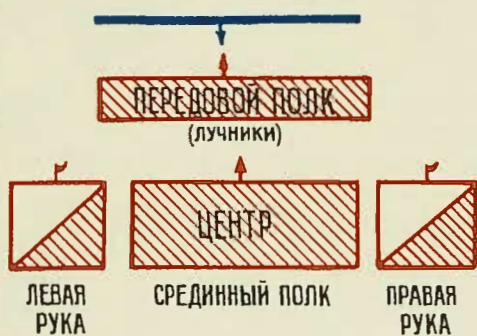
Александр Невский

ДРЕВНИЙ НОВГОРОД

из атласа Добрякова



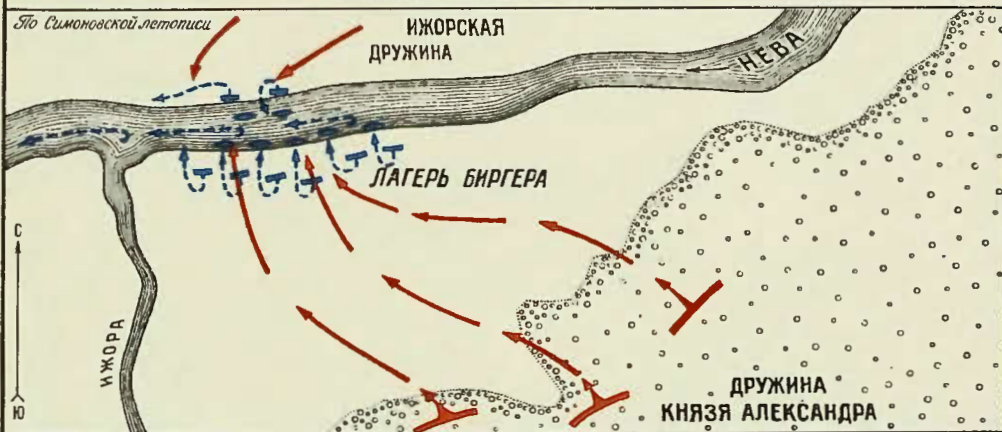
БОЕВОЙ ПОРЯДОК АЛЕКСАНДРА НЕВСКОГО



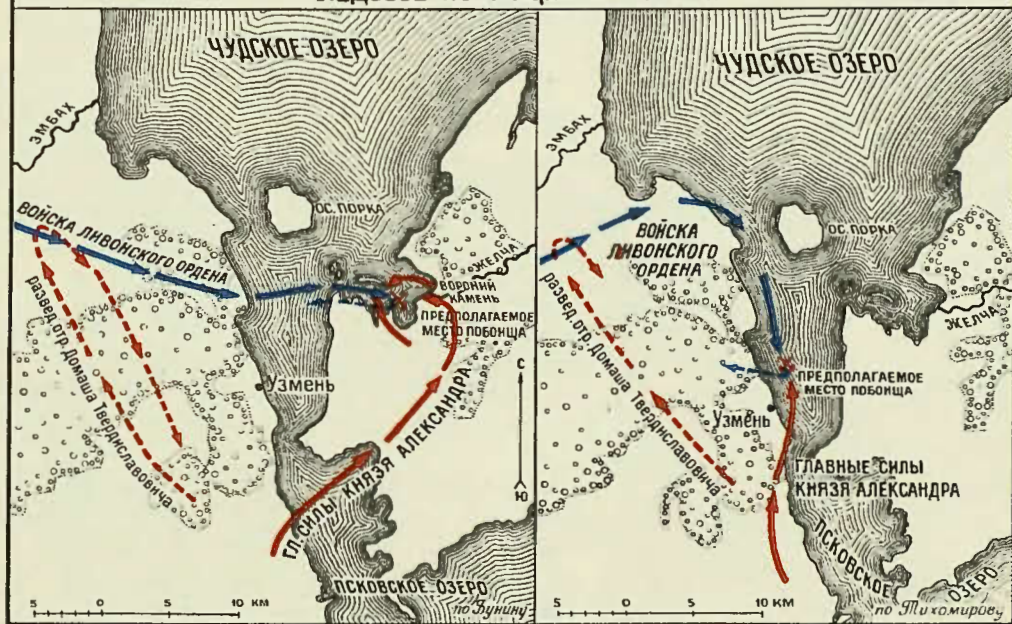
БОЕВОЙ ПОРЯДОК НЕМЕЦКИХ РЫЦАРЕЙ



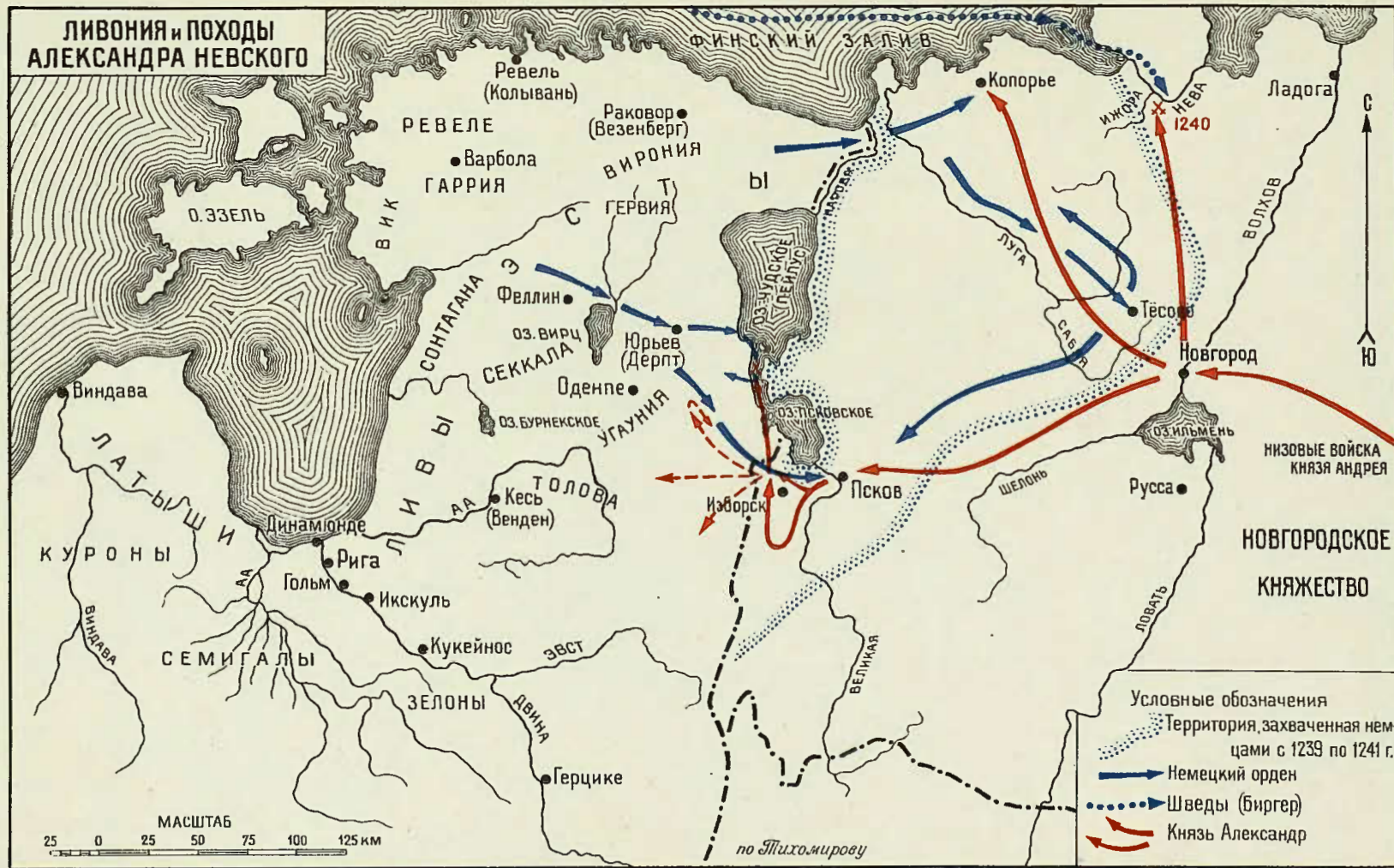
НЕВСКАЯ БИТВА 15.7.1240г.



ЛЕДОВОЕ ПОБОИЩЕ 5.4.1242г.

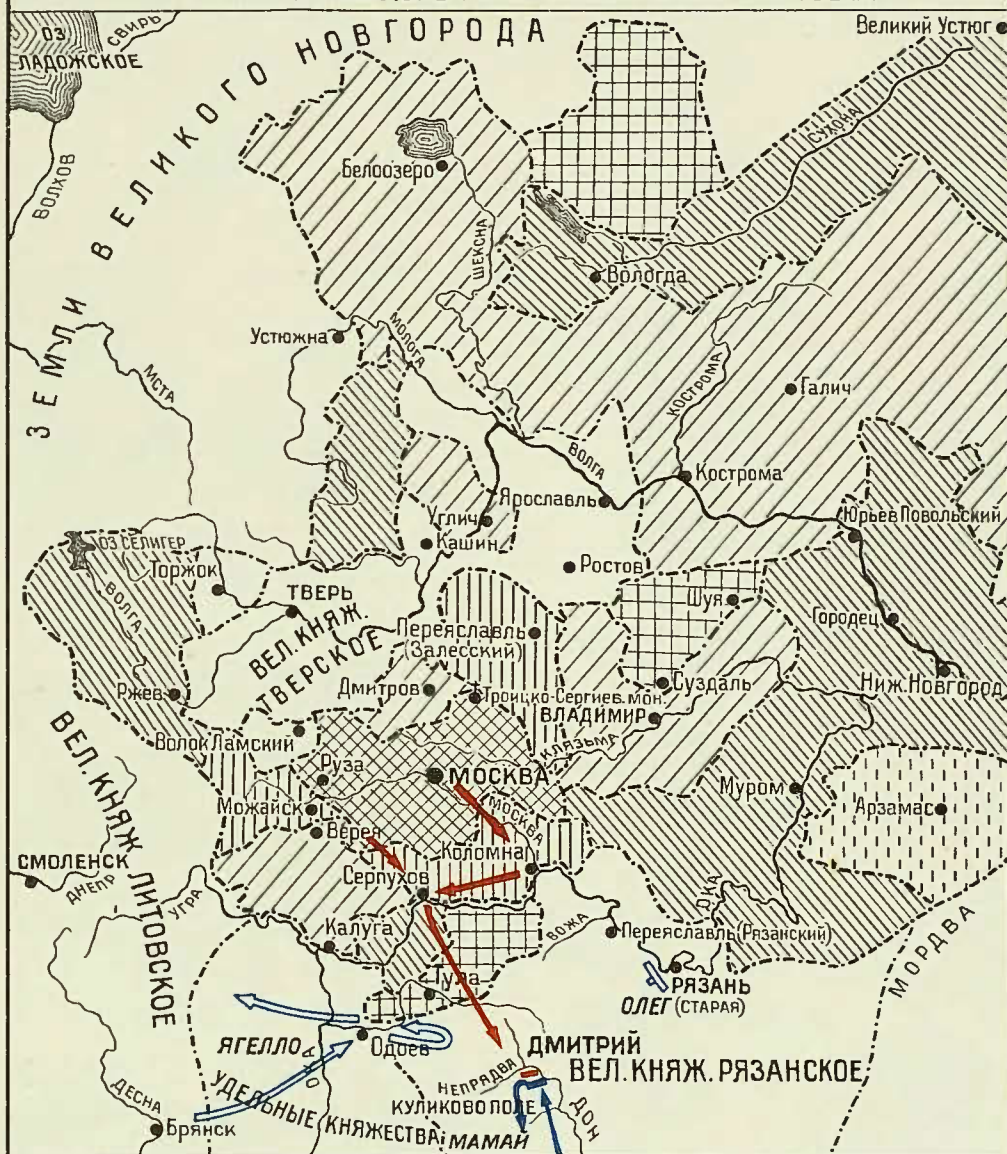


ЛИВОНΙΑ И ПОХОДЫ АЛЕКСАНДРА НЕВСКОГО



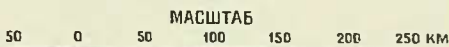
по Тихомирову

РОСТ МОСКОВСКОГО КНЯЖЕСТВА в 1300 - 1462 гг.



Дмитрий Донской

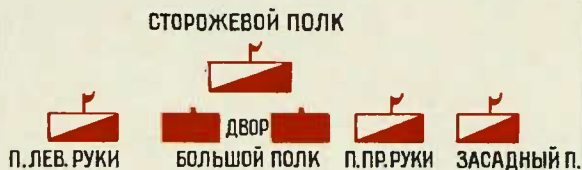
- Условные обозначения
- Московское княжество при Данииле Александровиче 1300г.
 - ПРИСОЕДИНЕНИЯ:**
 - Князей: Даниила Александровича, Юрия Даниловича и Ивана Калиты 1300-1341г.
 - Князей: Семена Гордого, Ивана Красного и Дмитрия Донского 1341-1389г.
 - Князя Василия Дмитриевича 1389-1425г.
 - " Василия Васильевича Темного 1425-1462г.
 - Территория Мордвы, слабо подчиненная Москве



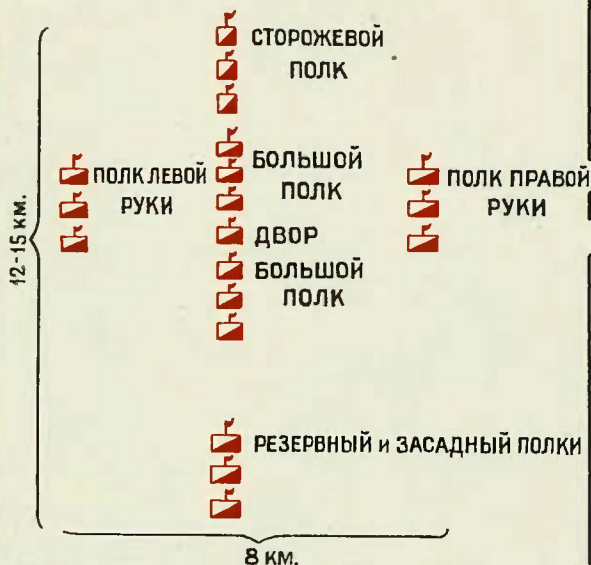
БОЕВОЙ ПОРЯДОК МОНГОЛОВ



БОЕВОЙ ПОРЯДОК ДМИТРИЯ ДОНСКОГО



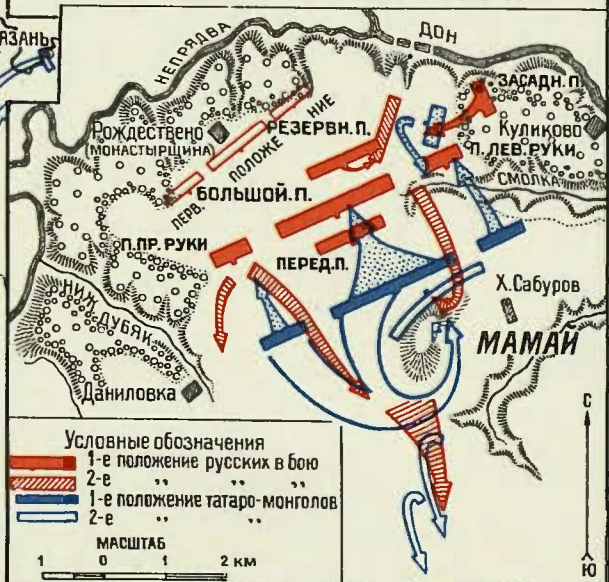
ПОХОДНЫЙ ПОРЯДОК



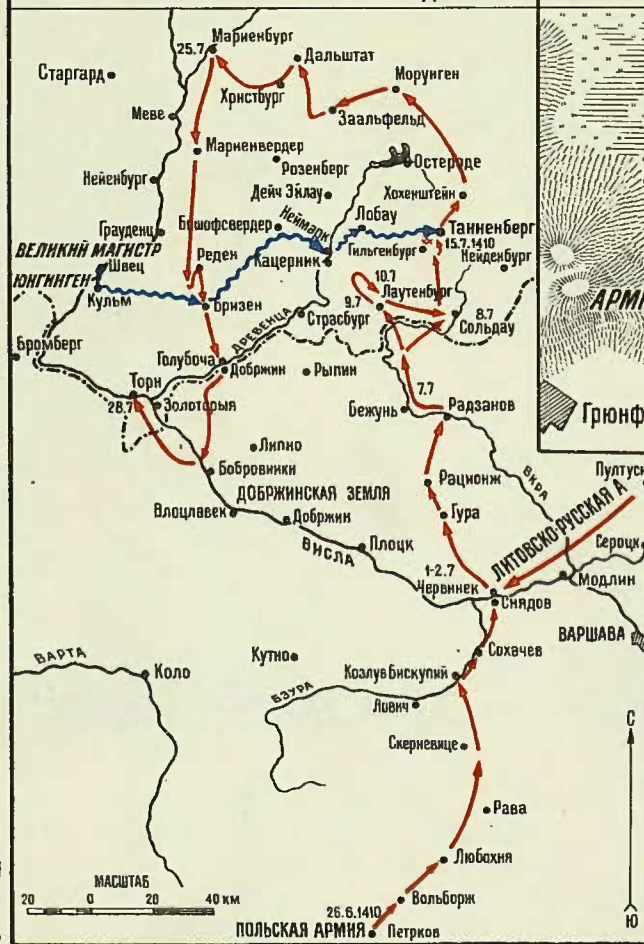
ПОХОД ДМИТРИЯ К ДОНУ



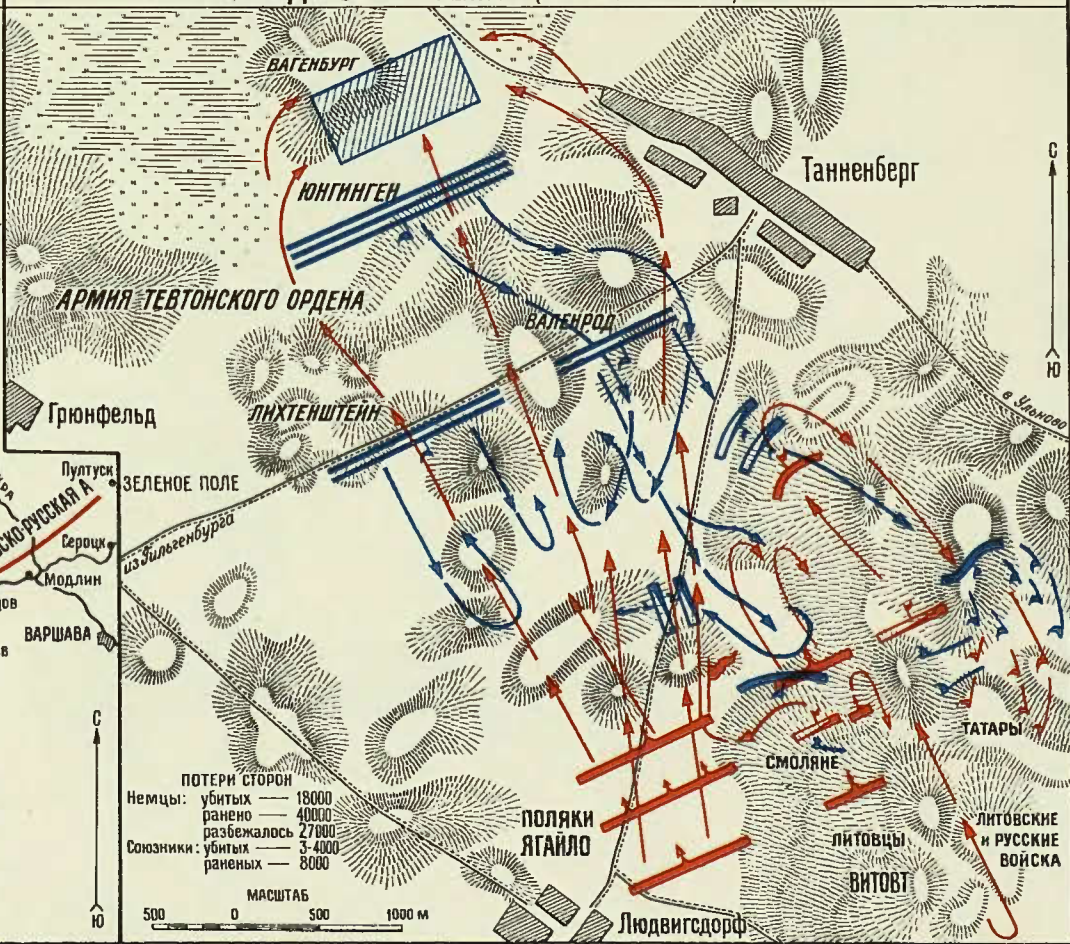
КУЛИКОВСКАЯ БИТВА 1380 г.



ПОЛЬСКО-РУССКО-ЛИТОВСКИЙ ПОХОД В 1410 Г.



ГРЮНВАЛЬДСКОЕ СРАЖЕНИЕ (ПРИ ТАННЕНБЕРГЕ) 15.7.1410 Г.



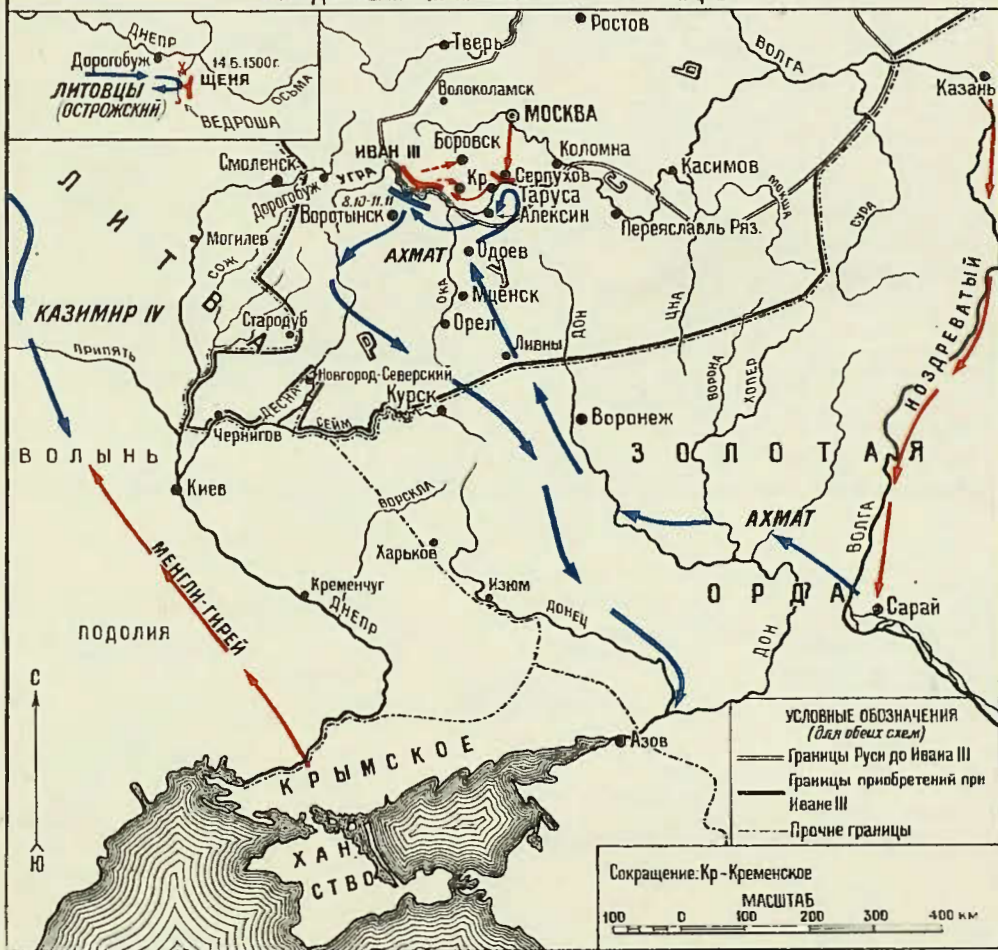
ПОТЕРИ СТОРОН

Немцы:	убитых	18000
	ранено	40000
	разбежалось	27000
Созанники:	убитых	3-4000
	раненых	8000

ПОХОД ИВАНА III К НОВГОРОДУ В 1471 Г.






ПОХОДЫ ИВАНА III ПРОТИВ ТАТАР И ЛИТОВЦЕВ



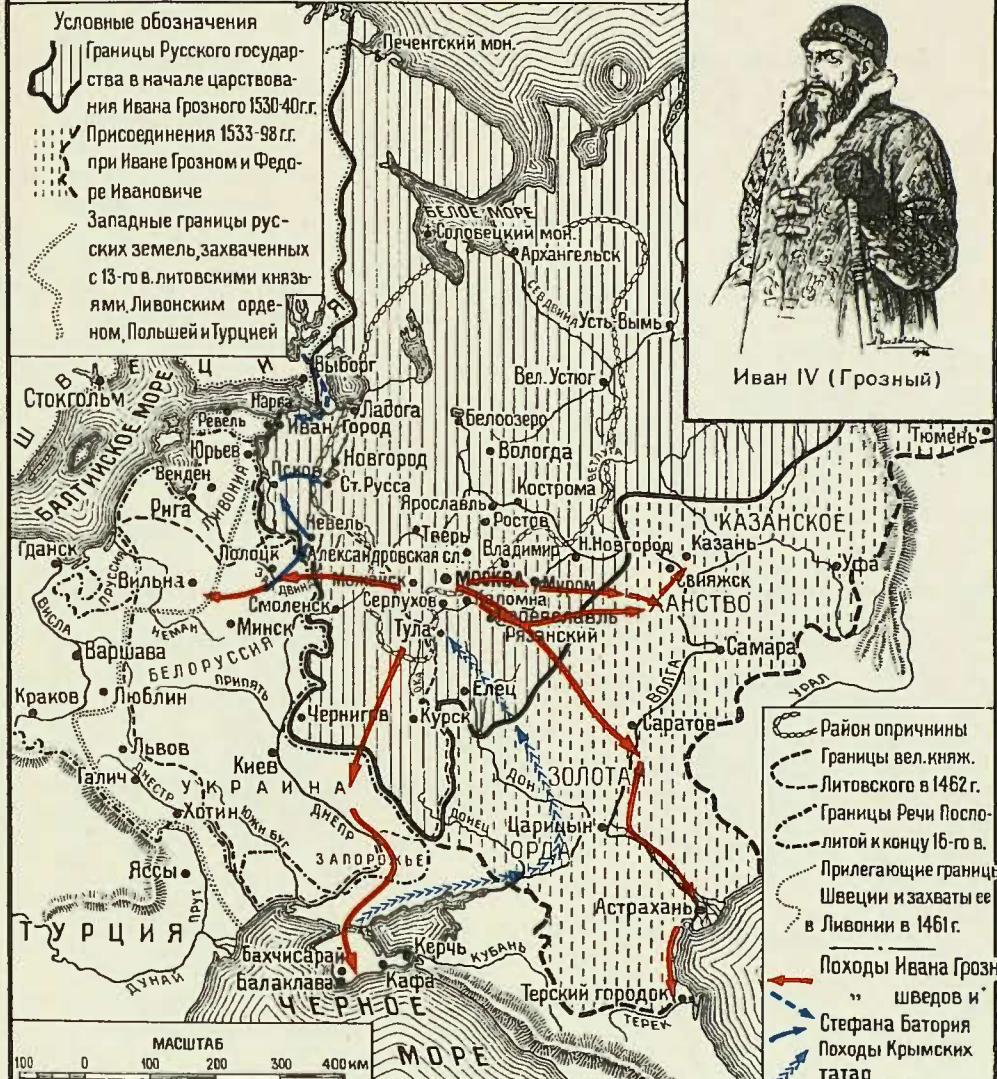
РОСТ РУССКОГО ГОСУДАРСТВА В 16 ВЕКЕ.








Условные обозначения

-  Границы Русского государства в начале царствования Ивана Грозного 1530-40 гг.
-  Присоединения 1533-98 гг. при Иване Грозном и Федоре Ивановиче
-  Западные границы русских земель, захваченных с 13-го в. литовскими князьями, Ливонским орденом, Польшей и Турцией



Иван IV (Грозный)



-  Район опричнины
-  Границы вел. княж. Литовского в 1462 г.
-  Границы Речи Посполитой к концу 16-го в.
-  Прилегающие границы Швеции и захваты ее в Ливонии в 1461 г.
-  Походы Ивана Грозного
-  " шведов и Стефана Батория
-  Походы Крымских татар

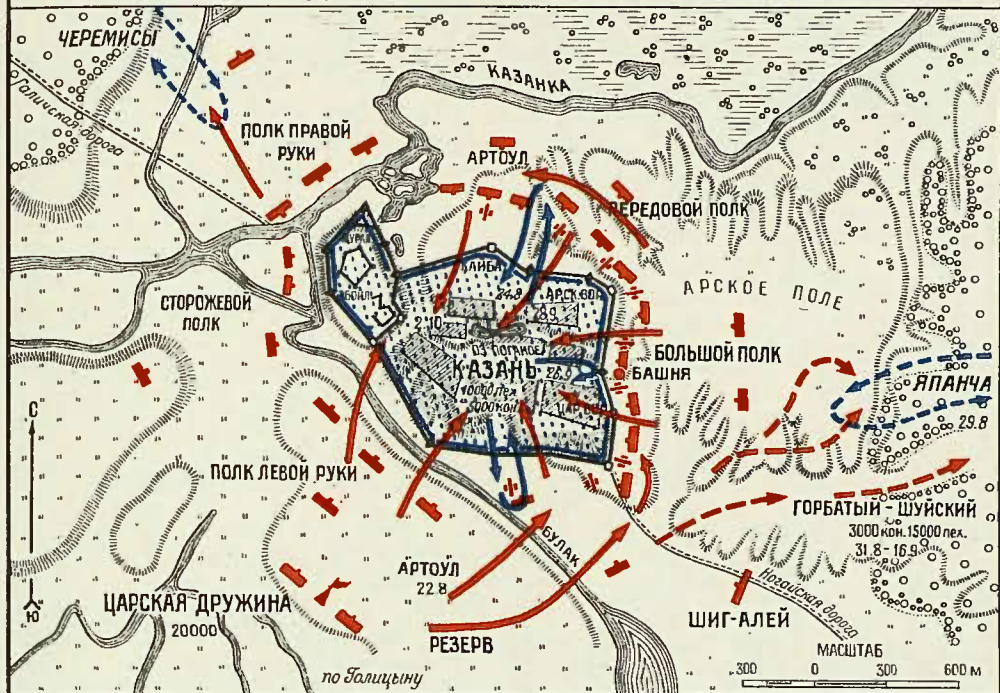
МАСШТАБ 100 0 100 200 300 400 км

ПОХОД НА КАЗАНЬ В 1552 Г.

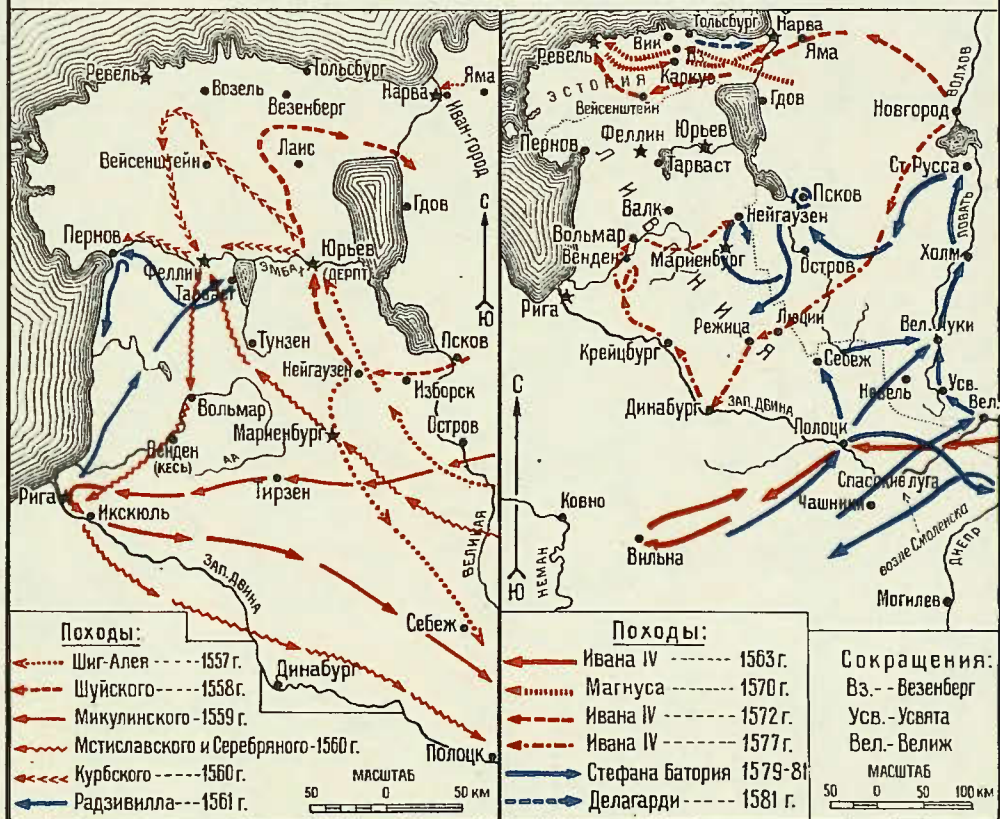


МАСШТАБ 50 0 50 100 км

ОСАДА И ШТУРМ КАЗАНИ В 1552 г.



ЛИВОНСКИЕ ВОЙНЫ 1557-1582 г.

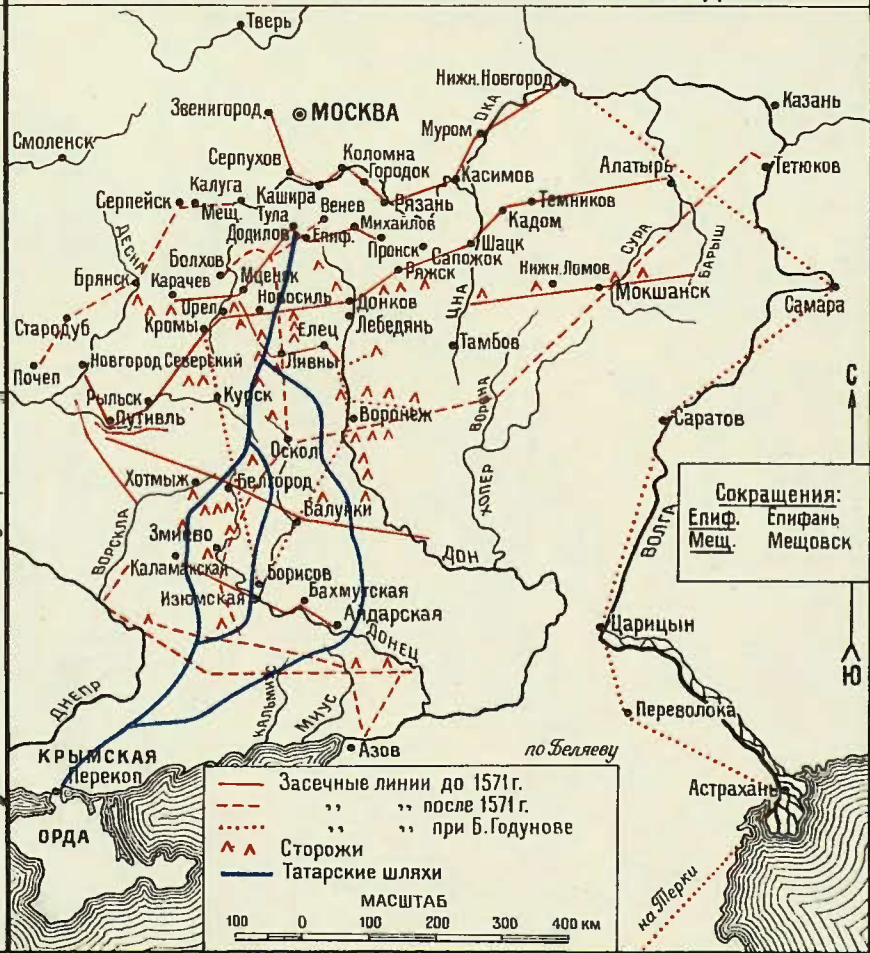


ОСАДА ПСКОВА в 1581-82 гг.

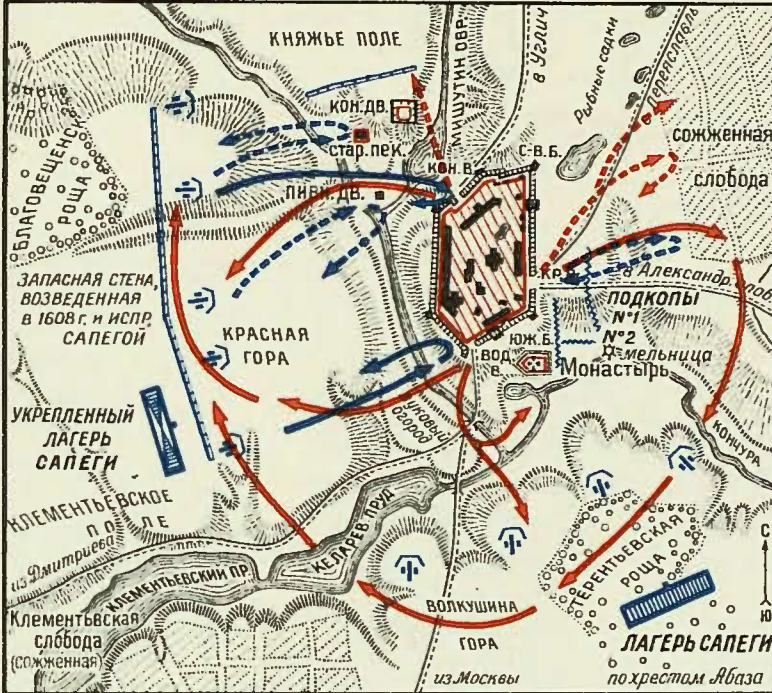


В Псковской крепости:
 Башен 37
 Ворот 48
 Стены: 7-8 м. высоты
 5-6 м. толщины
 Гарнизон 30000 ч.

ЗАСЕЧНЫЕ ЛИНИИ И СТОРОЖИ при ИВАНЕ IV и Б. ГОДУНОВЕ



ОСАДА ТРОИЦЕ-СЕРГИЕВА МОНАСТЫРЯ 20.9.1608 - 12.1.1610 г.



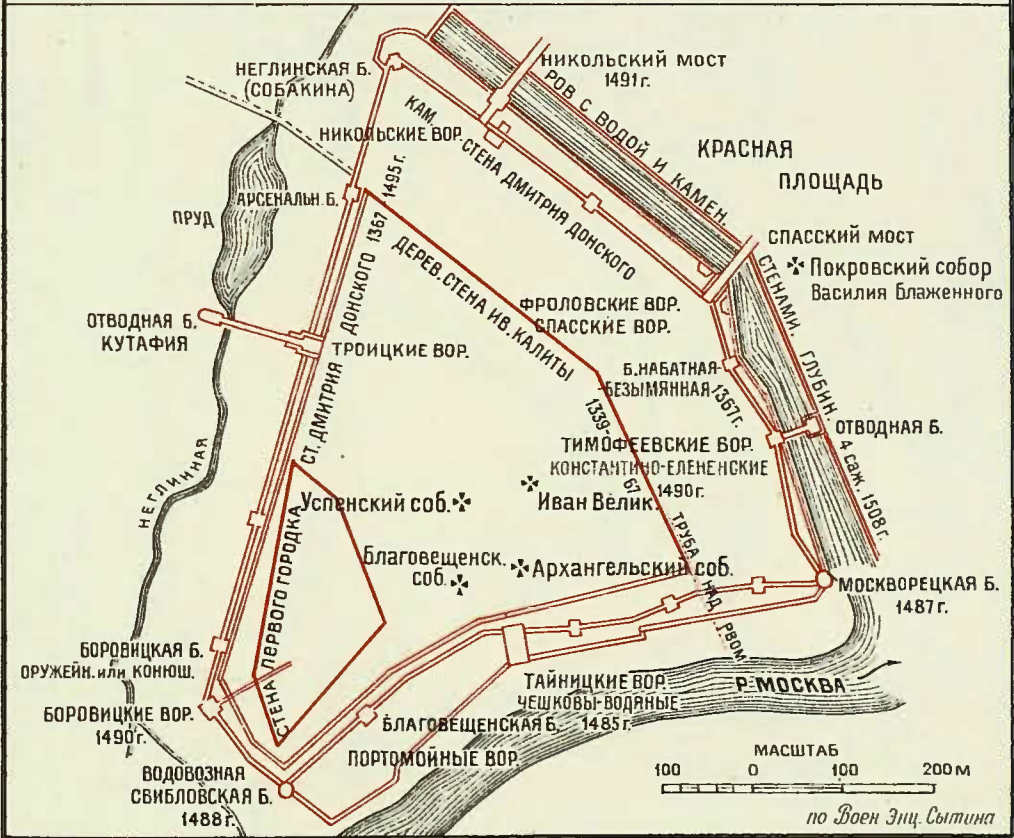
Условные обозначения
 -> приступ поляков
 -> 2 " "
 -> Подкопы " "
 -> 1 и 2 вылазки русских
 -> 3 вылазка русских

Сокращения:
 вод.в. Водяные ворота
 юж.б. Южная башня
 с-в.в. Северо-восточная башня
 кон.в. Конюшенные ворота
 кр.в. Красные ворота

Силы сторон и потери:
 поляков - 30000 ч. 63 ор.
 русских - 3500 ч. 47 ор.
 поляков убито - 1500 ч.
 " ранено - 500 ч.
 " захвачено 8 ор.
 русских убито - 174 ч.
 " ранено - 66 ч.

МАСШТАБ
 200 0 200 м 400

КРЕМЛЬ К НАЧАЛУ 17 ВЕКА

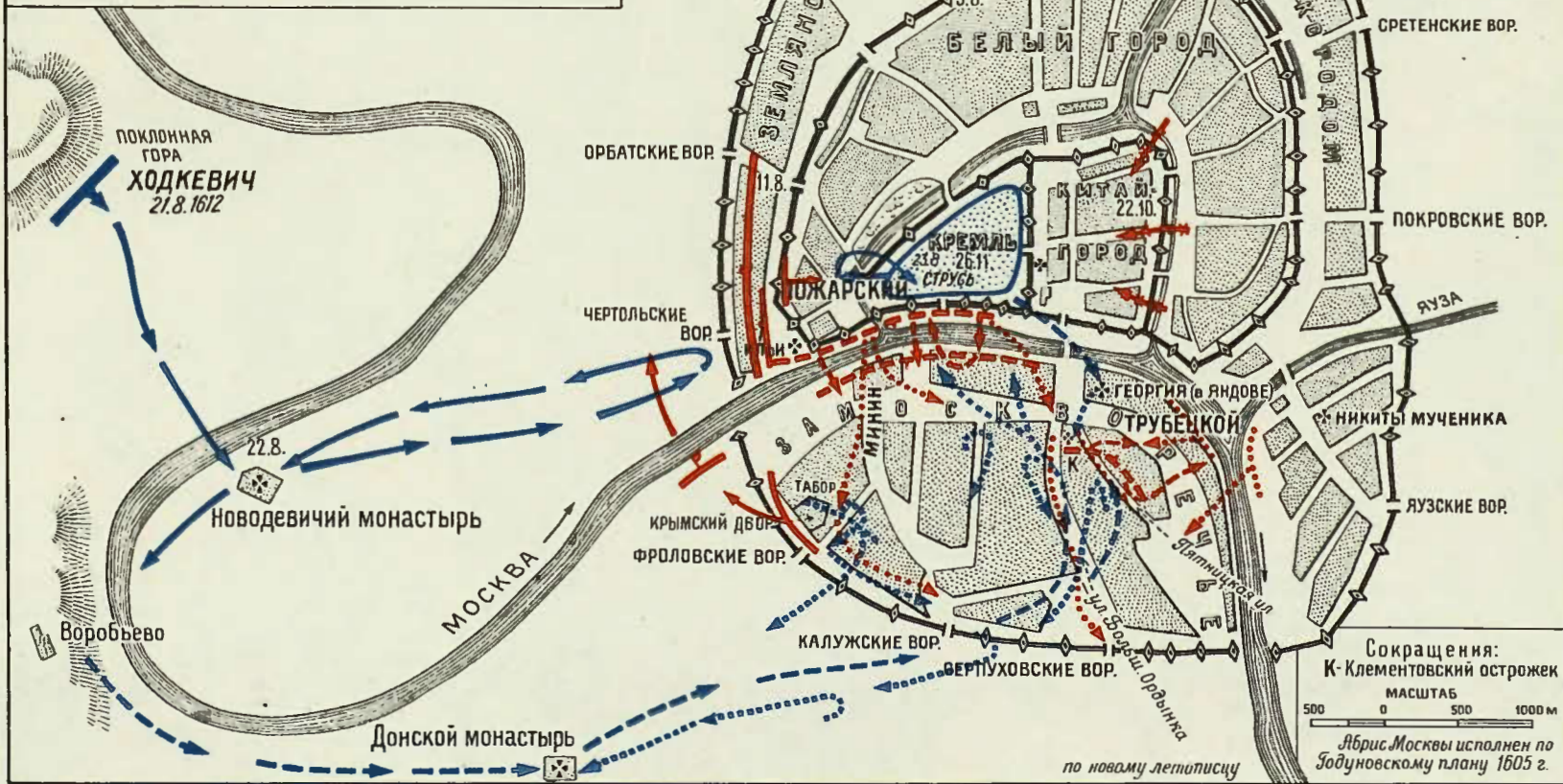


МАСШТАБ
 100 0 100 200 м

по Воен. Энци. Сытина

РАЗГРОМ ПОЛЬСКИХ ИНТЕРВЕНТОВ В МОСКВЕ

- → Положение поляков и русского ополчения к 22.8.1612 г.
- → " " " " " " 23.8. ..
- → " " " " " " 24.8. ..
- → Занятие ополченцами Китай-города — 22.10. ..
- → Занятие ополченцами Кремля — 26.11. ..



РУССКОЕ ГОСУДАРСТВО в 17 веке (ЕВРОПЕЙСК. ЧАСТЬ)



Богдан Хмельницкий



Алексей Михайлович



Условные обозначения
 - - - - - Границы Русского государства к началу 17 в.
 // // // // // Территории, уступленные Швеции по Столбовскому договору 1617 г.
 / / / / / Территория, уступленная Польше по Деулинскому перемирию 1618 г. и возвращенная по Андрусовскому дог. 1667 г.
 [] Район украинского восстания Б. Хмельницкого против Польши
 [] Засечные черты в 17 в.

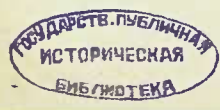
МАСШТАБ
 200 0 200 400 км

Территория, занятая русскими войсками во время войны с Польшей 1654-67 гг.
 Территория, отошедшая к Русскому государству по договорам: Переяслав. 1654 г., Андрусов. 1667 г. и 1686 г.
 Границы Русского государства к концу 17 в.

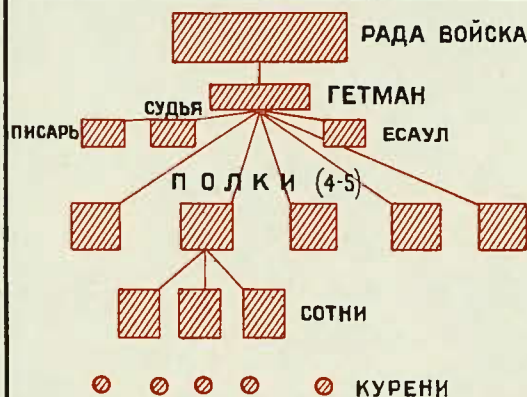
ОСВОБОДИТЕЛЬНАЯ ВОЙНА НА УКРАИНЕ под руков. Б. ХМЕЛЬНИЦКОГО



МАСШТАБ
 50 0 50 100 150 200 км



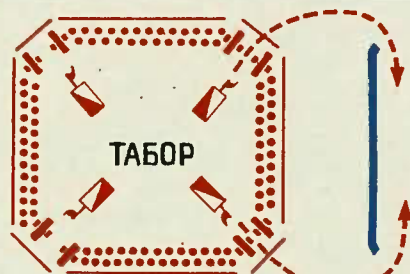
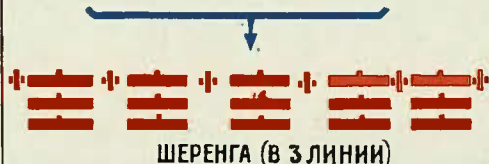
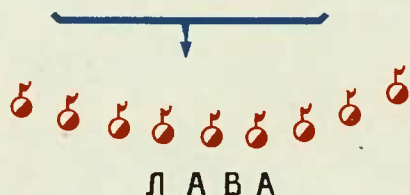
ОРГАНИЗАЦИЯ ЗАПОРОЖСКОЙ СЕЧИ



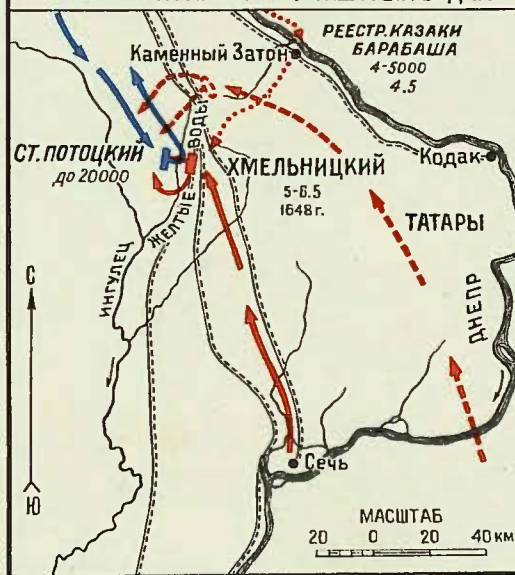
РАДА избирает гетмана, писаря, судью, есаула. Является высшим административным, законодательным и судебным органом.

КУРЕНИ основные войсковые единицы, образующие полки. Во главе куреня стоит куренной атаман, избираемый пур.радой (полковник)
Из общего числа 38 куреней состояло 4 полка Сечи.

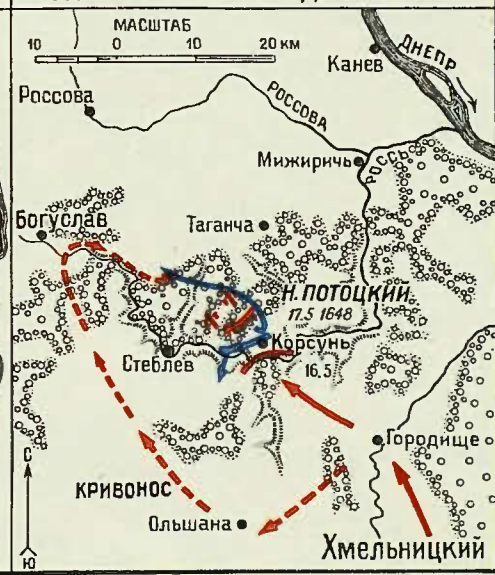
БОЕВЫЕ ПОРЯДКИ ЗАПОРОЖЦЕВ



РАЗГРОМ ПОЛЯКОВ ПРИ ЖЕЛТЫХ ВОДАХ



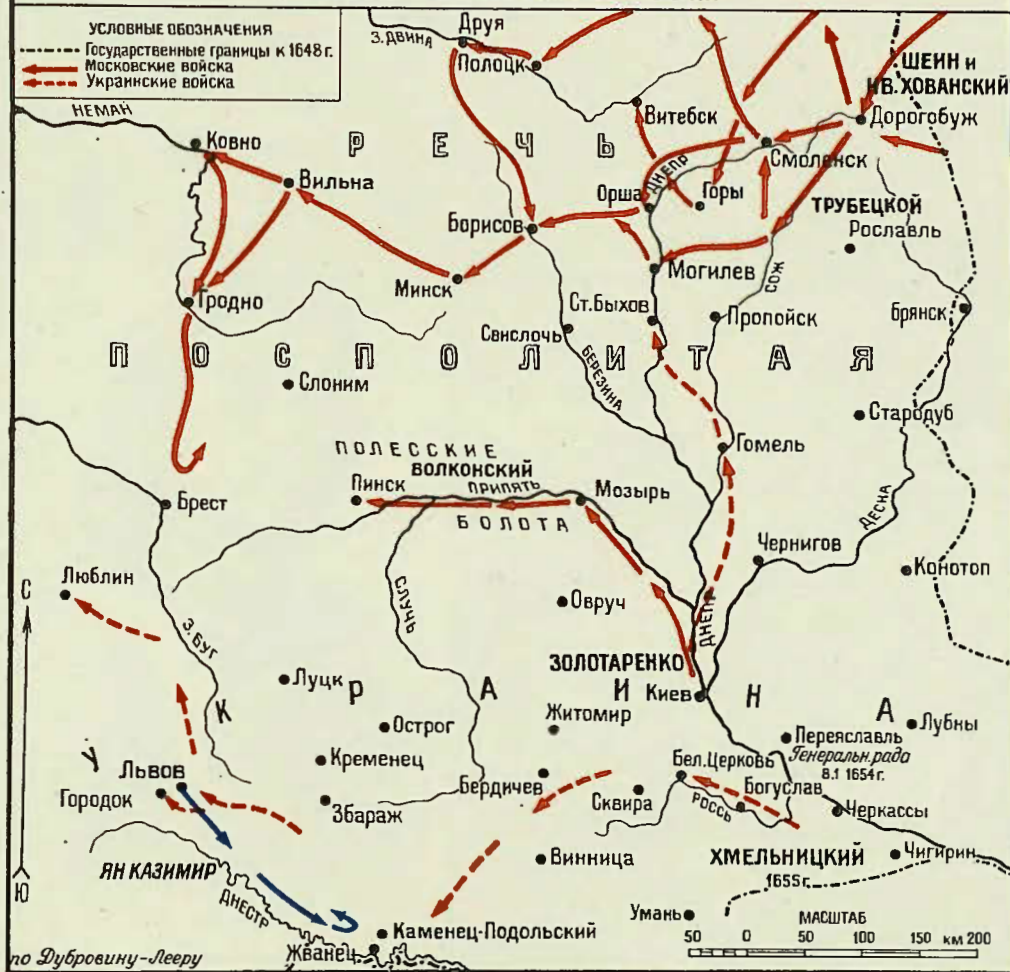
РАЗГРОМ ПОЛЯКОВ ПОД КОРСУНЕМ



ПОРАЖЕНИЕ ПОЛЯКОВ ПОД ЗБОРОВЫМ



ВОЙНА С ПОЛЬШЕЙ 1654-55 г.г.



РОССИЙСКАЯ ИМПЕРИЯ В ПЕРВОЙ ПОЛОВИНЕ 18-го ВЕКА (ЕВРОПЕЙСКАЯ ЧАСТЬ)

Условные обозначения
 Границы России при воцарении Петра I
 Территории, присоединенные к России по Ништадтскому миру 1721 г.
 Территории, завоеванные Петром I в войне с Турцией 1695-6 г.г., и возвращенные Турции после Прутского похода 1711 г.
 Приаспийские области, завоеванные Петром I в 1722-4 г.г.

Походы Карла XII в Россию
 Движение шведск. корпуса Левенгаупта
 Полтавская операция Петра I
 Другие операции русских войск против шведов



Петр Великий

Сокращения: А.-в.-о. - Аландские о-ва. Г.- Гельсингфорс. Кроншт.- Кронштадт. Н.- Нарва. Шл.- Шлиссельбург. м. Г.- мыс Гангут

МАСШТАБ 0 200 400 км

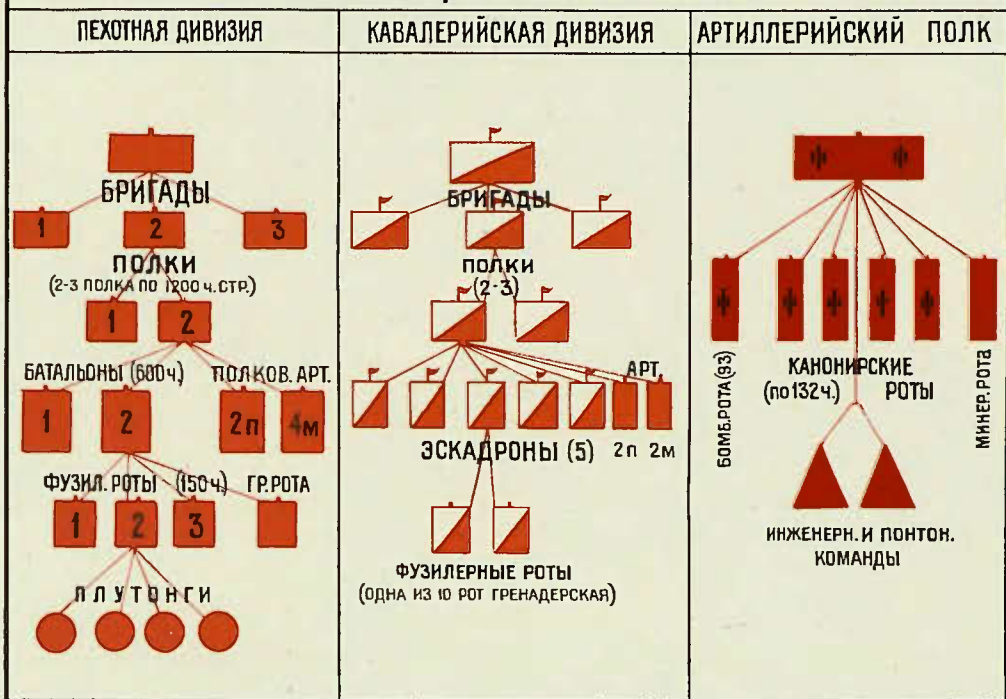


С. ПЕТЕРБУРГ в 1725 г.

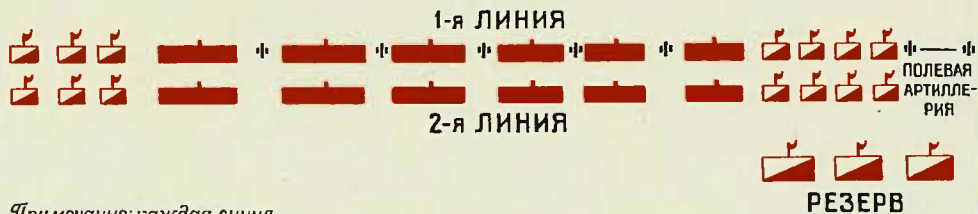
- 1 Адмиралтейство
- 2 Петропавловская крепость
- 3 Домик Петра I
- 4 Троицкая церковь
- 5 Перспективная улица

из архива В. Иллюстраторского Делю

ОРГАНИЗАЦИЯ АРМИИ ПЕТРА I 1708 г.

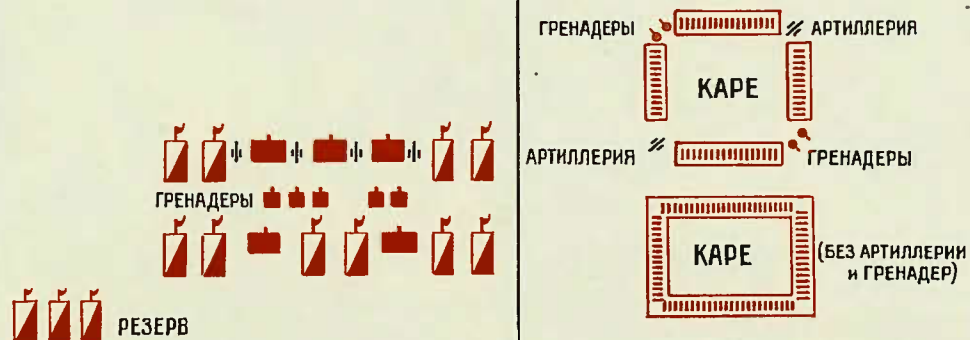


НЕКОТОРЫЕ БОЕВЫЕ ПОРЯДКИ ПЕТРА I



Примечание: каждая линия имела 3-5 шеренг.

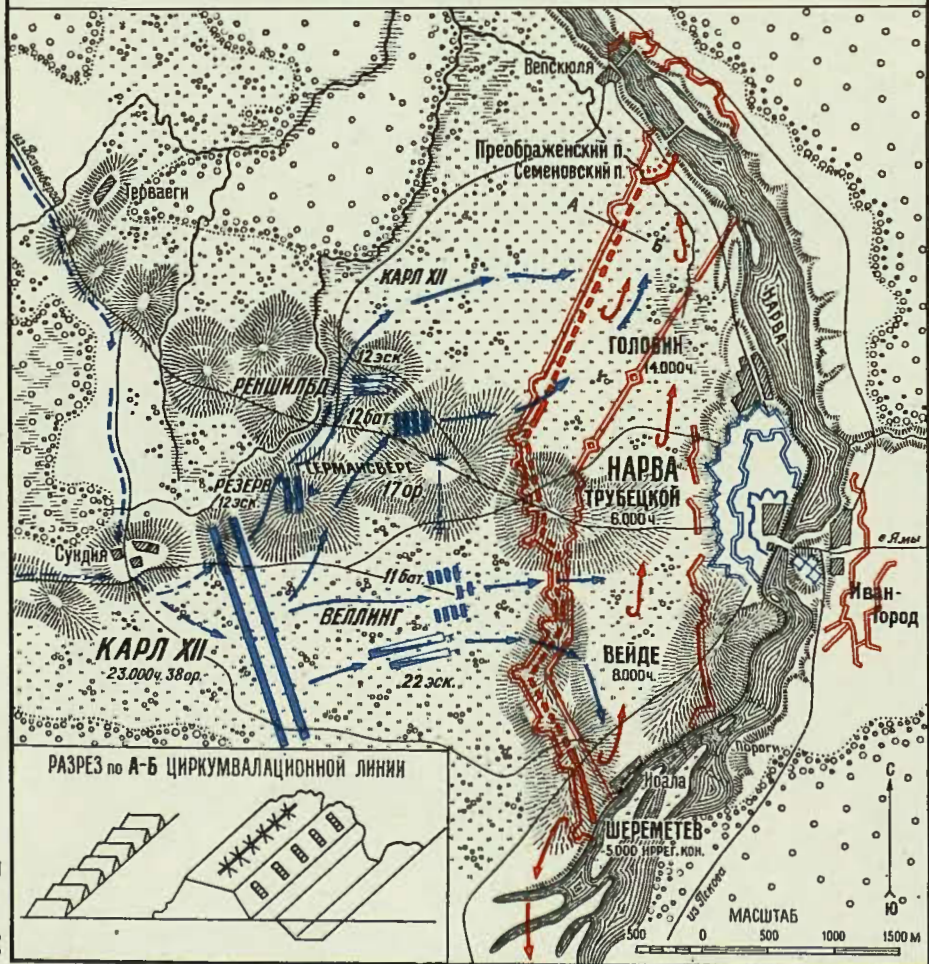
1) БОЕВОЙ ПОРЯДОК В СРАЖЕНИИ ПРИ ПОЛТАВЕ



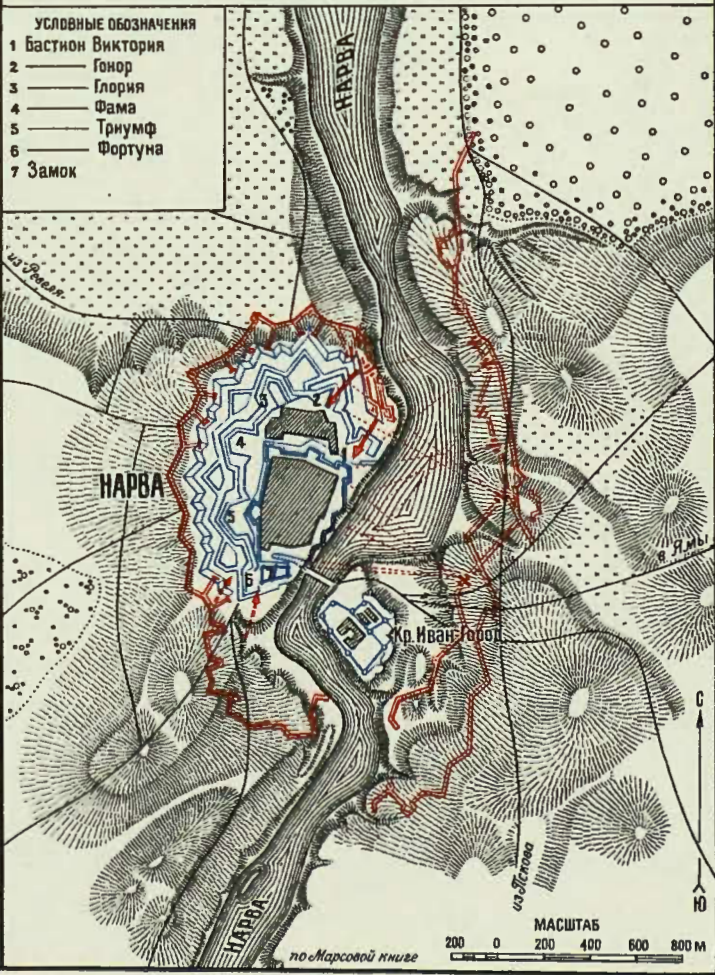
2) БОЕВОЙ ПОРЯДОК В СРАЖЕНИИ ПРИ ЛЕСНОЙ

3) ПОСТРОЕНИЕ КАРЕ ПО УСТАВУ 1716 г.

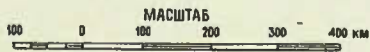
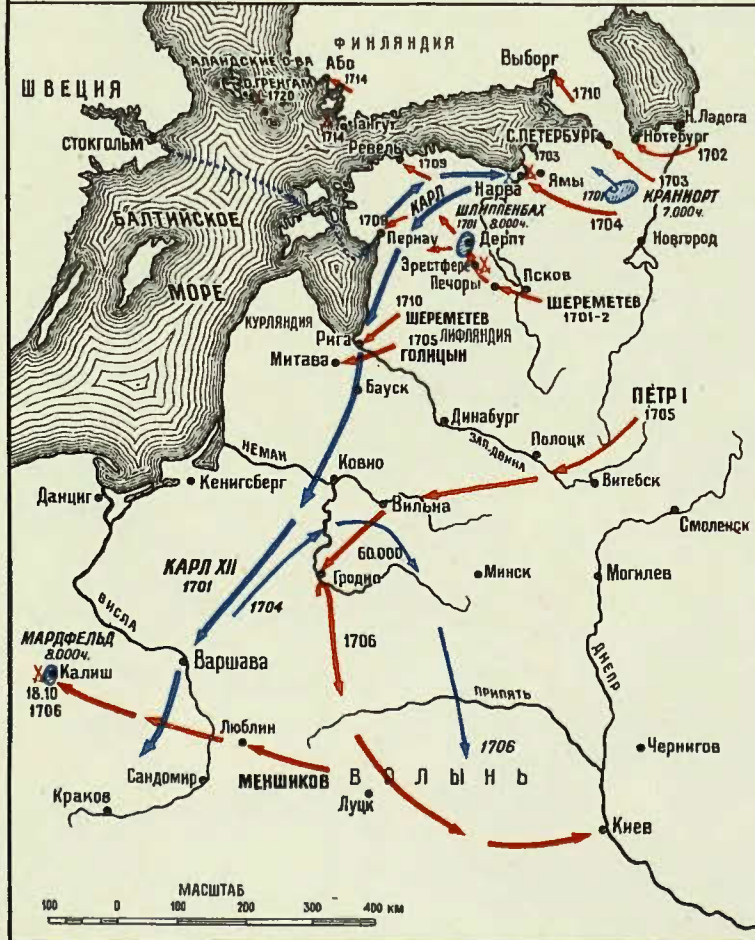
СРАЖЕНИЕ при НАРВЕ 30.11.1700 г.



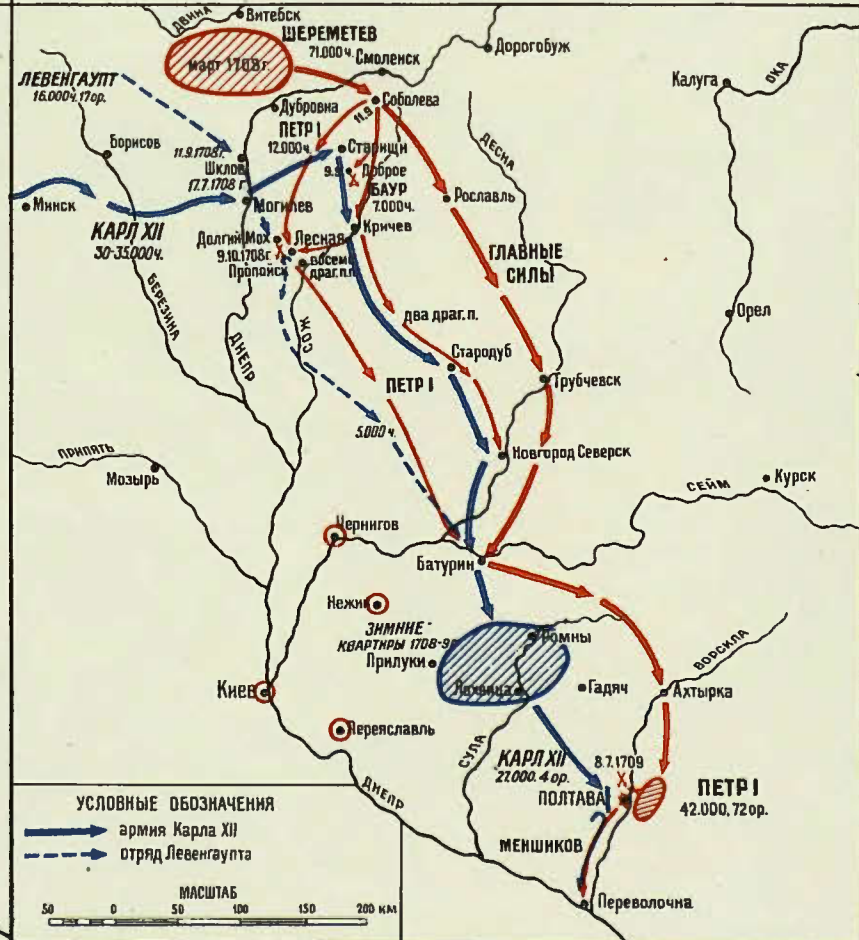
ОСАДА и ШТУРМ НАРВЫ в 1704 г.



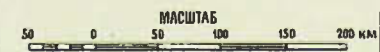
ВОЙНА со ШВЕДАМИ в 1700-1707 и в 1710-1721 г.



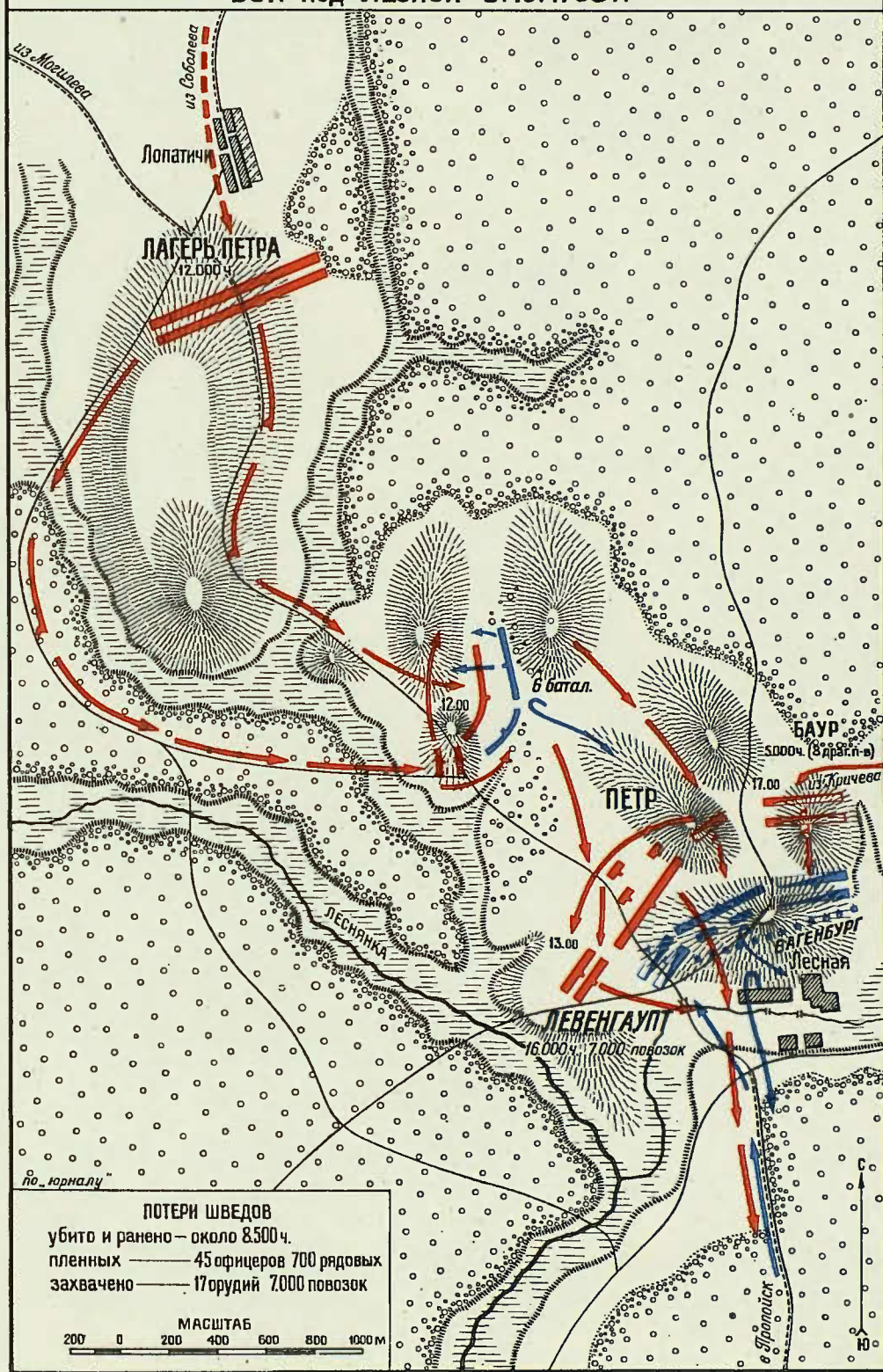
ПОЛТАВСКАЯ ОПЕРАЦИЯ 1708-1709 г.



УСЛОВНЫЕ ОБОЗНАЧЕНИЯ
 ————— армия Карла XII
 ————— отряд Левенгаупта



БОЙ ПОД ЛЕСНОЙ 9.10.1708г.



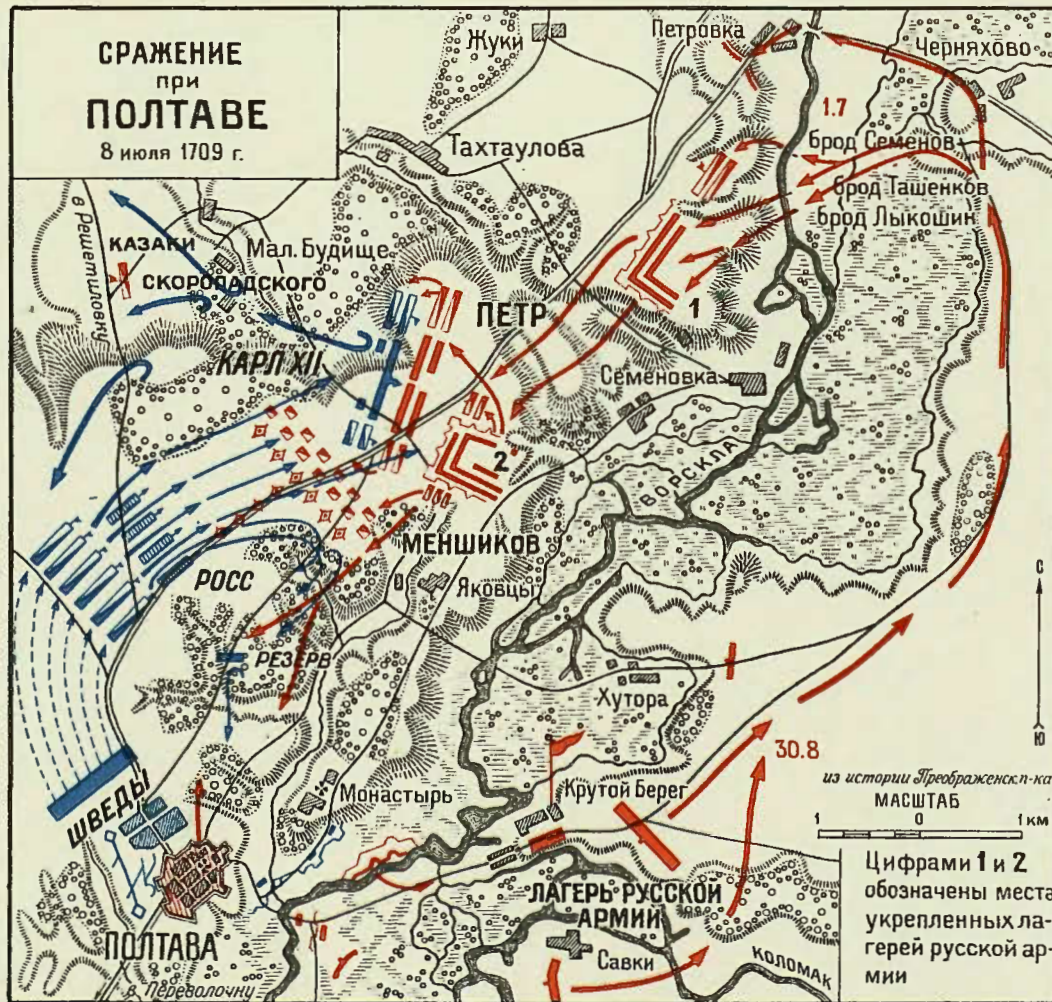
по журналу

ПОТЕРИ ШВЕДОВ
 убито и ранено — около 8.500 ч.
 пленных — 45 офицеров 700 рядовых
 захвачено — 17 орудий 7.000 повозок

МАСШТАБ
 0 200 400 600 800 1000 М

СРАЖЕНИЕ при ПОЛТАВЕ

8 июля 1709 г.



СИЛЫ СТОРОН:
русские: 42000 ч. 58 бат.
72 эск. 72 ор.
шведы: 27000 ч. 4 ор.
28 орудий в обозе

Бежало с поля боя:
шведов: пехоты 200 ч.
кавалерии 600 ч.
запорожцев.....1000 ч.

ПОТЕРИ СТОРОН:
русские: убитых 1345 ч.
раненых 3290 ч.
шведы: убитых 8517 ч. *)
пленных 2972 ч.
орудий 32
пленных у Пере-
волочны 10322 ч.,
из них генералов 5
и офицеров 186 ч.

*) без колонны *Росса*



А. Д. Меншиков

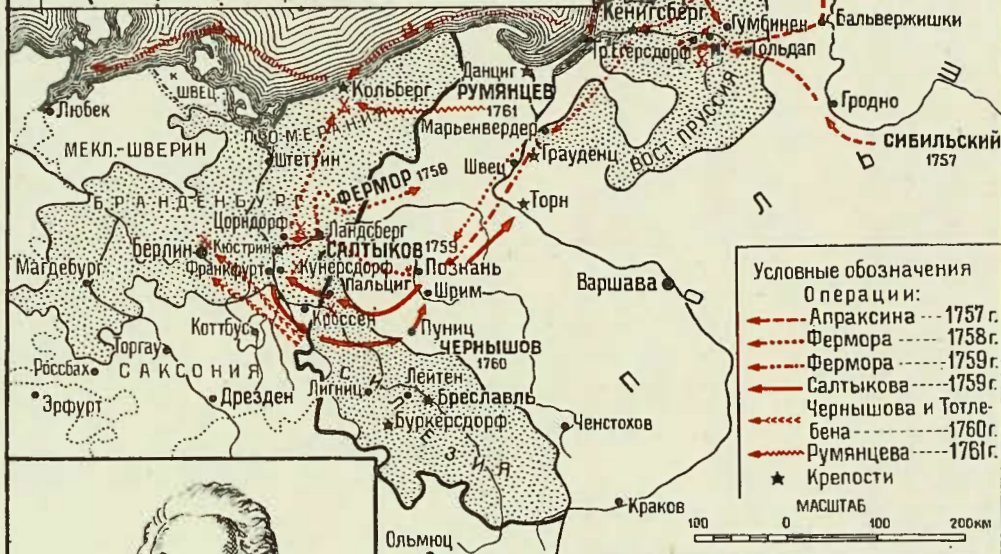


Б. П. Шереметев

из истории Преображенскл-ка
МАСШТАБ
1 0 1 км

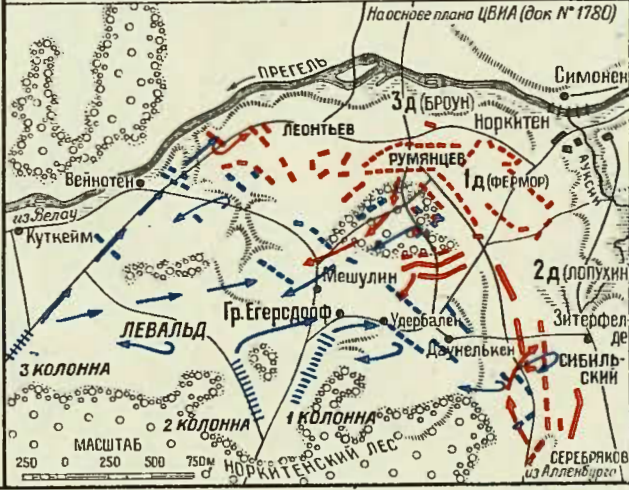
Цифрами 1 и 2
обозначены места
укрепленных ла-
герьей русской ар-
мии

ЦЕНТРАЛЬНАЯ ЕВРОПА в ЭПОХУ СЕМИЛЕТНЕЙ ВОЙНЫ 1756-63гг.

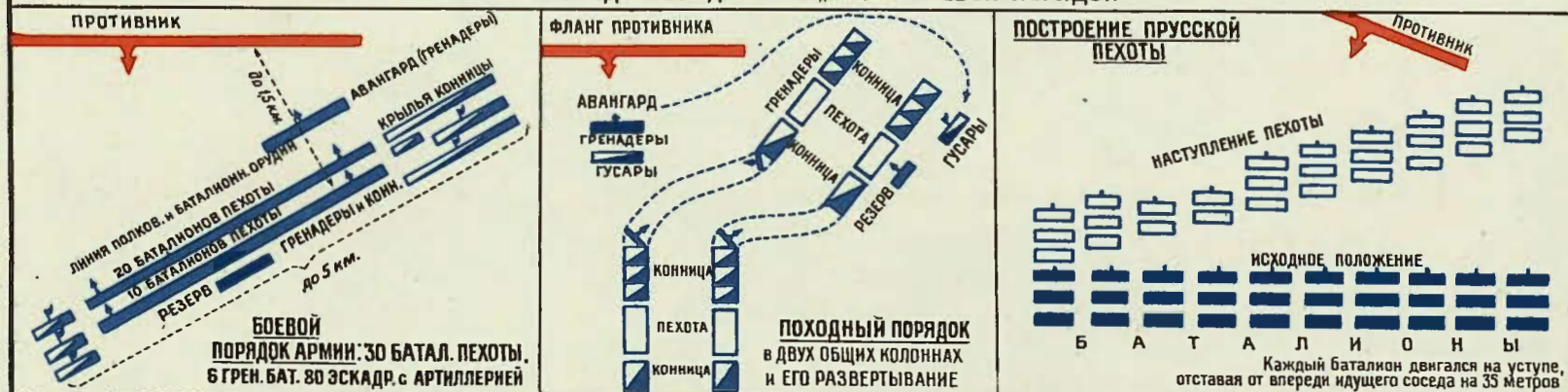


П.С. Салтыков

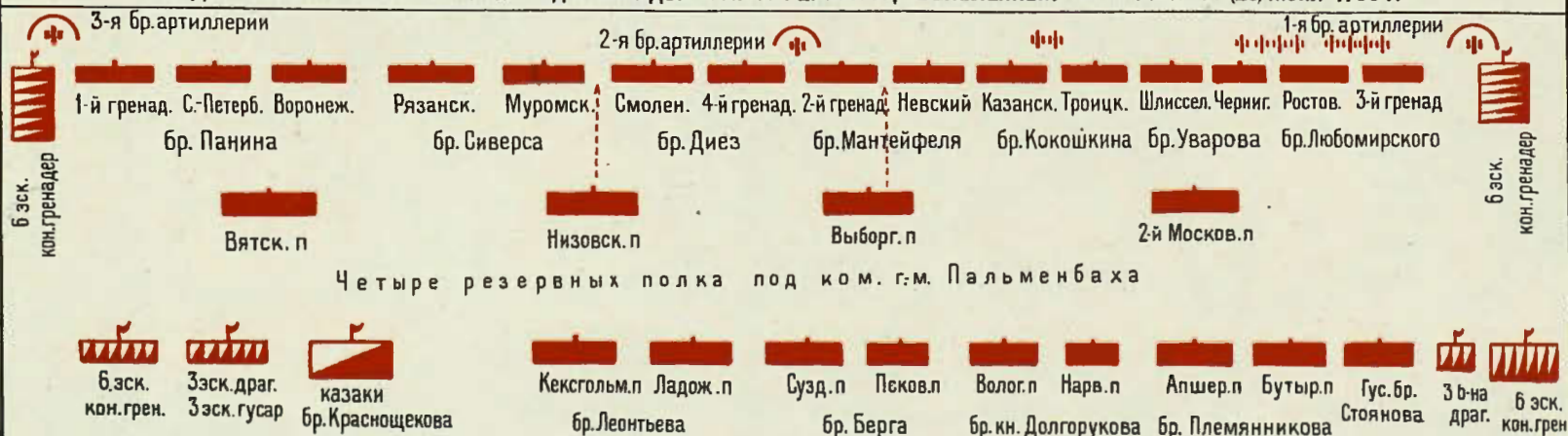
СРАЖЕНИЕ ПРИ ГРОСС-ЕГЕРСДОРФЕ 30.8.1757г.



БОЕВЫЕ ПОРЯДКИ ФРИДРИХА II „КОСОЙ БОЕВОЙ ПОРЯДОК“



ОРДЕР БАТАЛИИ РУССКОЙ АРМИИ под КОМАНДОЙ Г.А. ГР. ФЕРМОРА, ОБЪЯВЛЕННЫЙ по АРМИИ 14 (26) июня 1758 г.

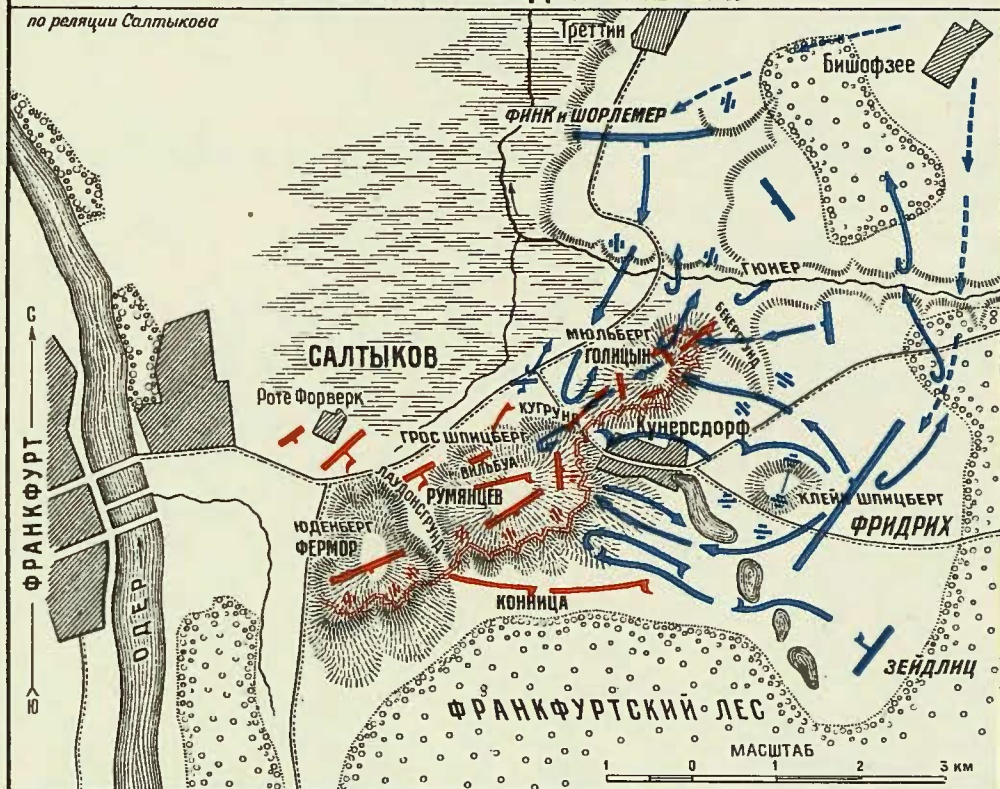


Примечание: полки в боевом порядке строились в две линии

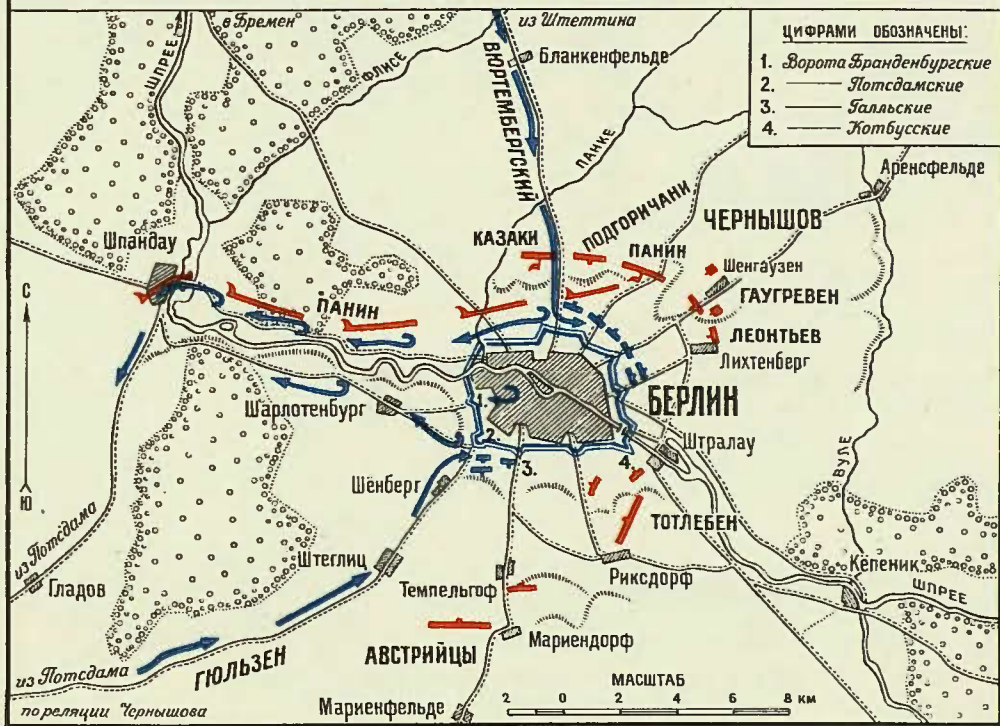
Из схем Масловского

СРАЖЕНИЕ ПРИ КУНЕРСДОРФЕ 12. 8. 1759 г.

по реляции Салтыкова



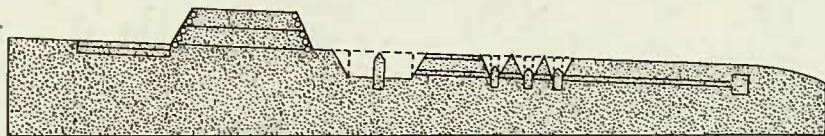
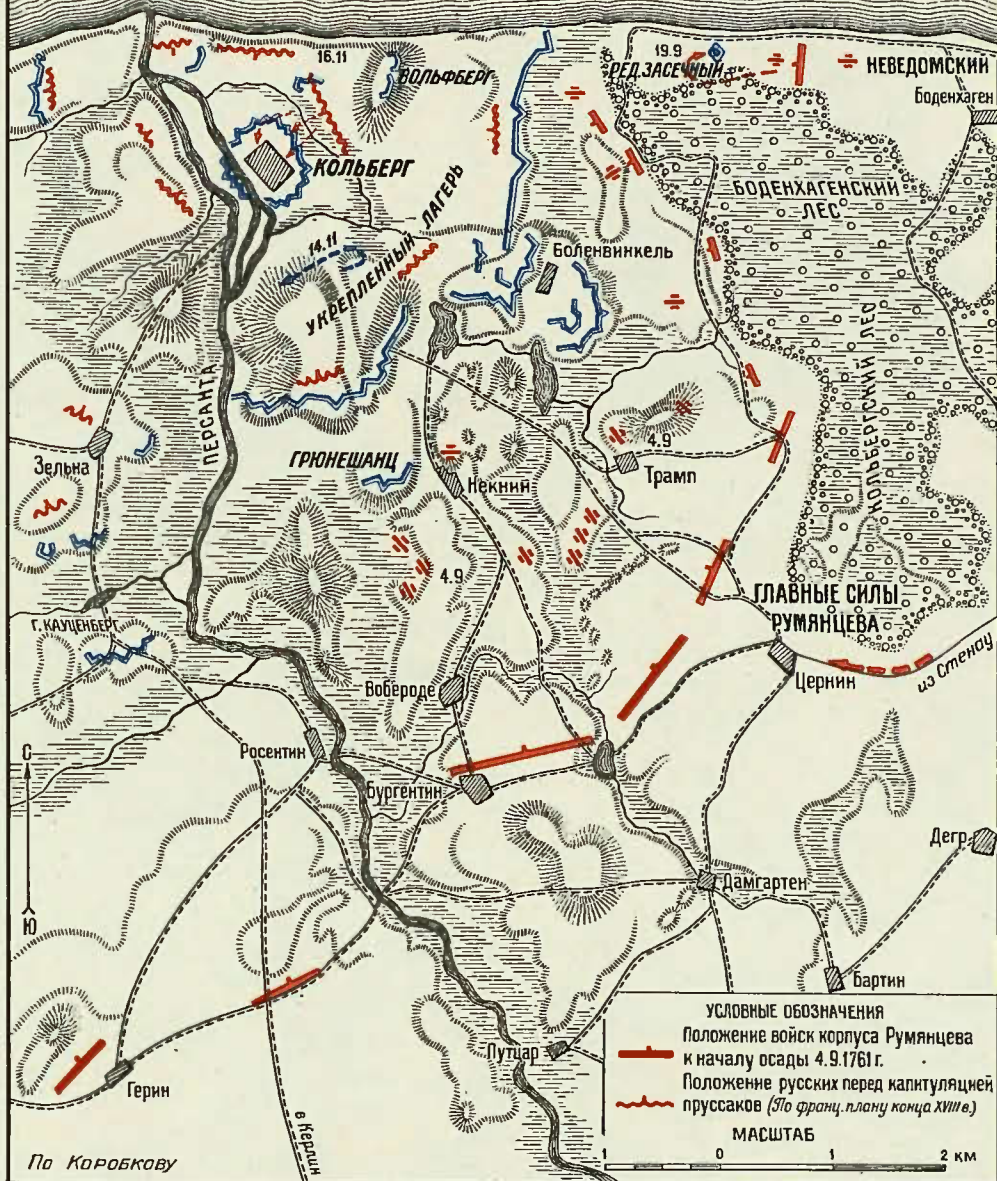
ВЗЯТИЕ БЕРЛИНА в 1760 г.



ОСАДА КРЕПОСТИ КОЛЬБЕРГ в 1761 г.

БАЛТИЙСКОЕ МОРЕ

ЭСКАДРА ПОЛЯНСКОГО

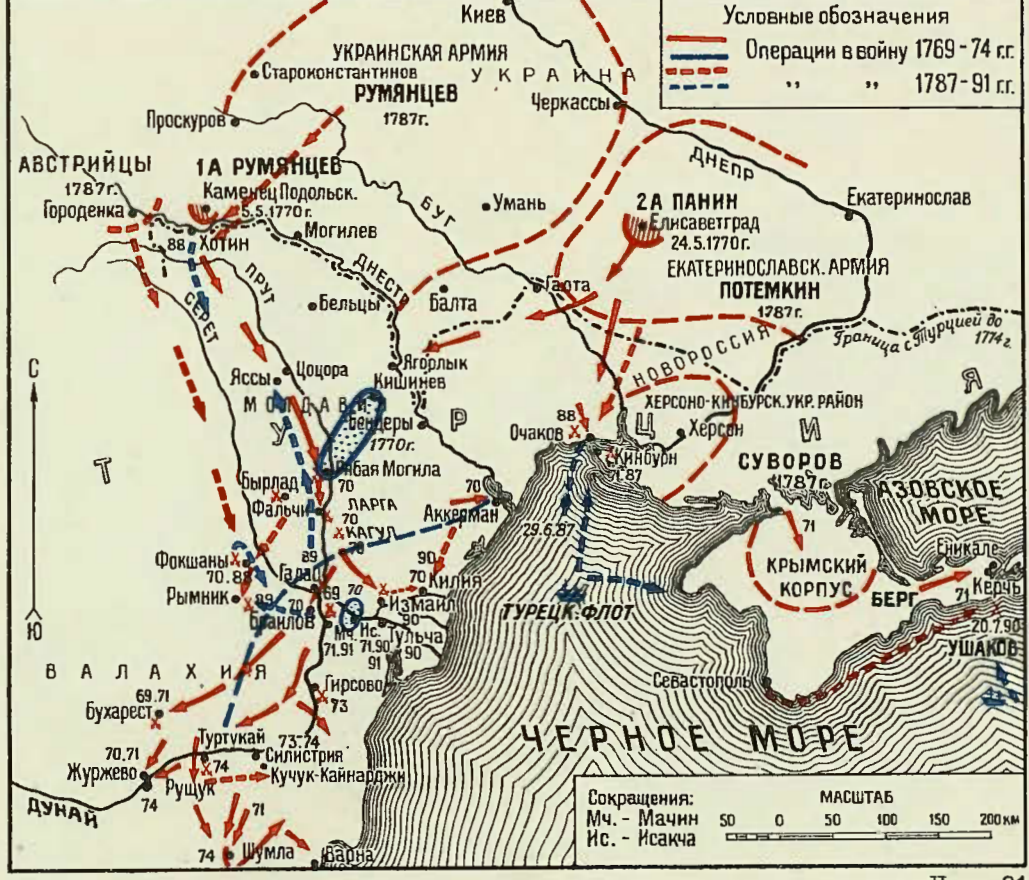


РАЗРЕЗ ЛИНИИ ПРУССКОГО РЕТРАШЕМЕНТА ПОД КОЛЬБЕРГОМ
По чертежу русского инженера из корпуса Румянцева

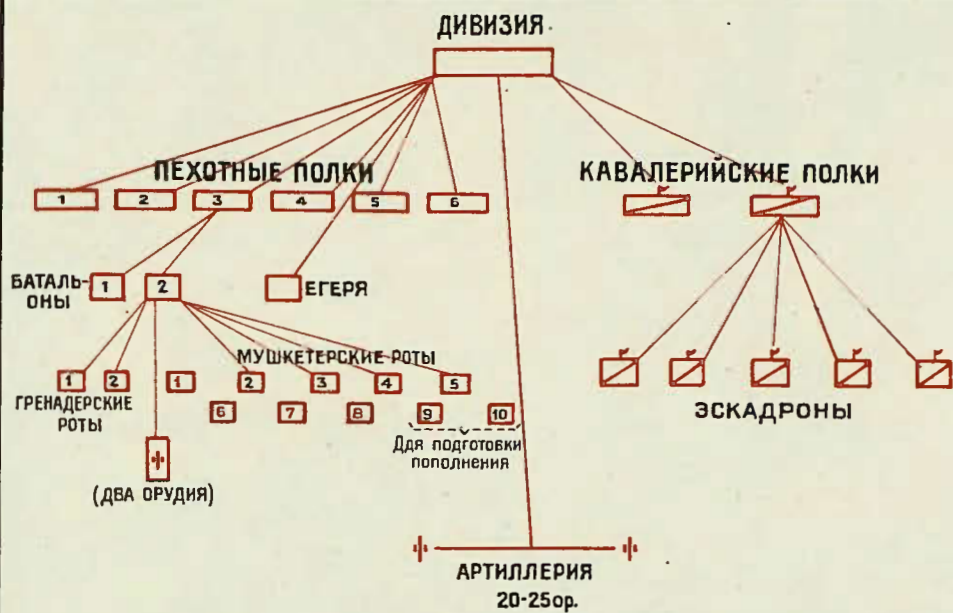
РОССИЯ В КОНЦЕ 18-го ВЕКА (ЕВРОПЕЙСК. ЧАСТЬ)



РУССКО-ТУРЕЦКИЕ ВОЙНЫ 1769-74 и 1787-91 г.г.



ОРГАНИЗАЦИЯ РУССКОЙ АРМИИ в 1768 г.



БОЕВОЙ ПОРЯДОК РУМЯНЦЕВА

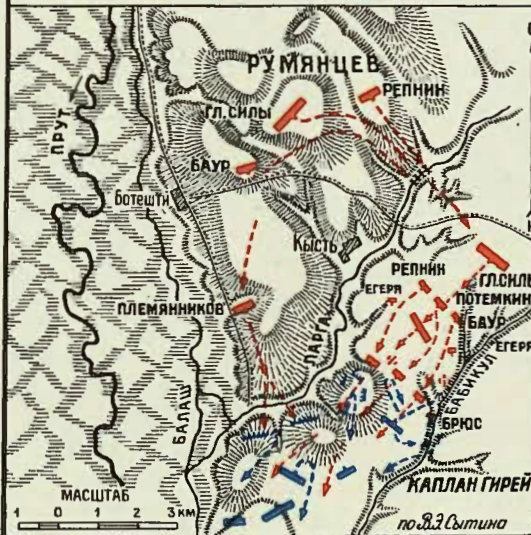


ДИВИЗИЯ БРЮСА

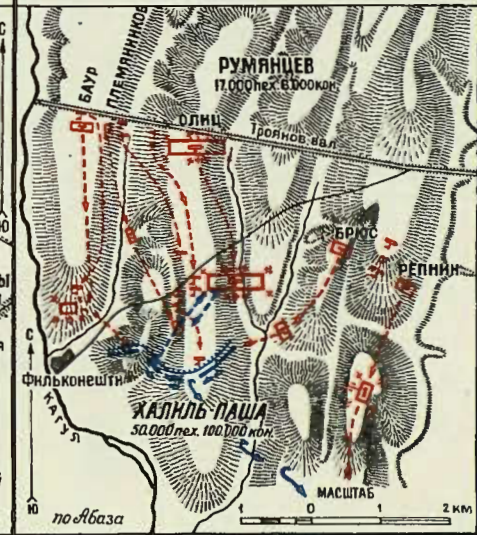
ДИВИЗИЯ ОЛИЦА

ДИВИЗИЯ ПЛЕМЯННИКОВА
по Байову

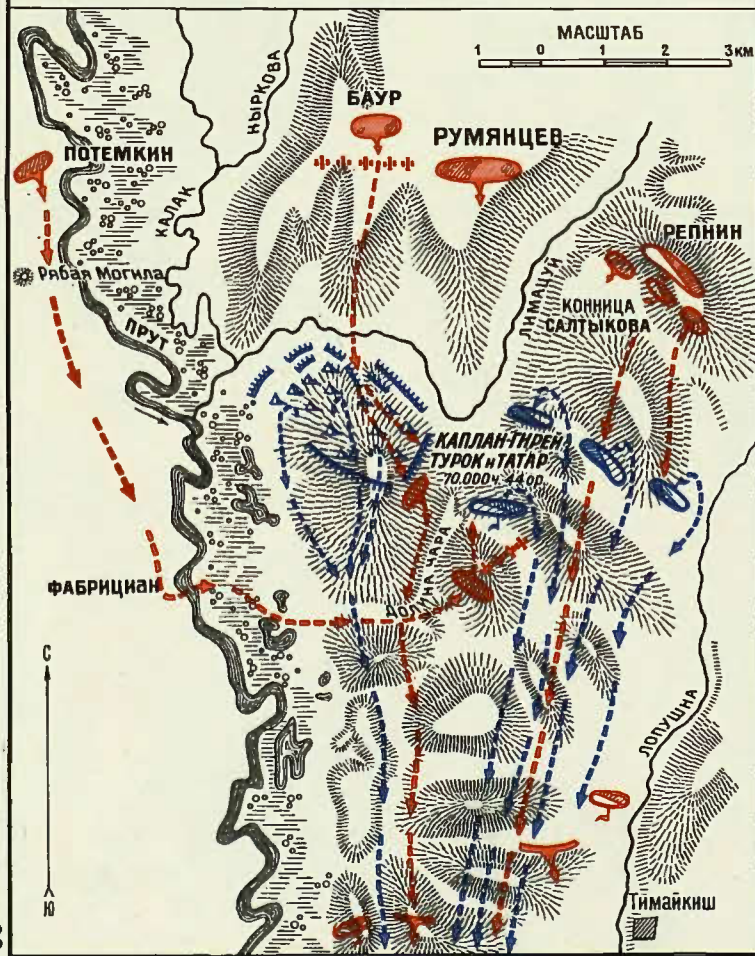
СРАЖЕНИЕ при ЛАРГЕ 8.7.1770 г.



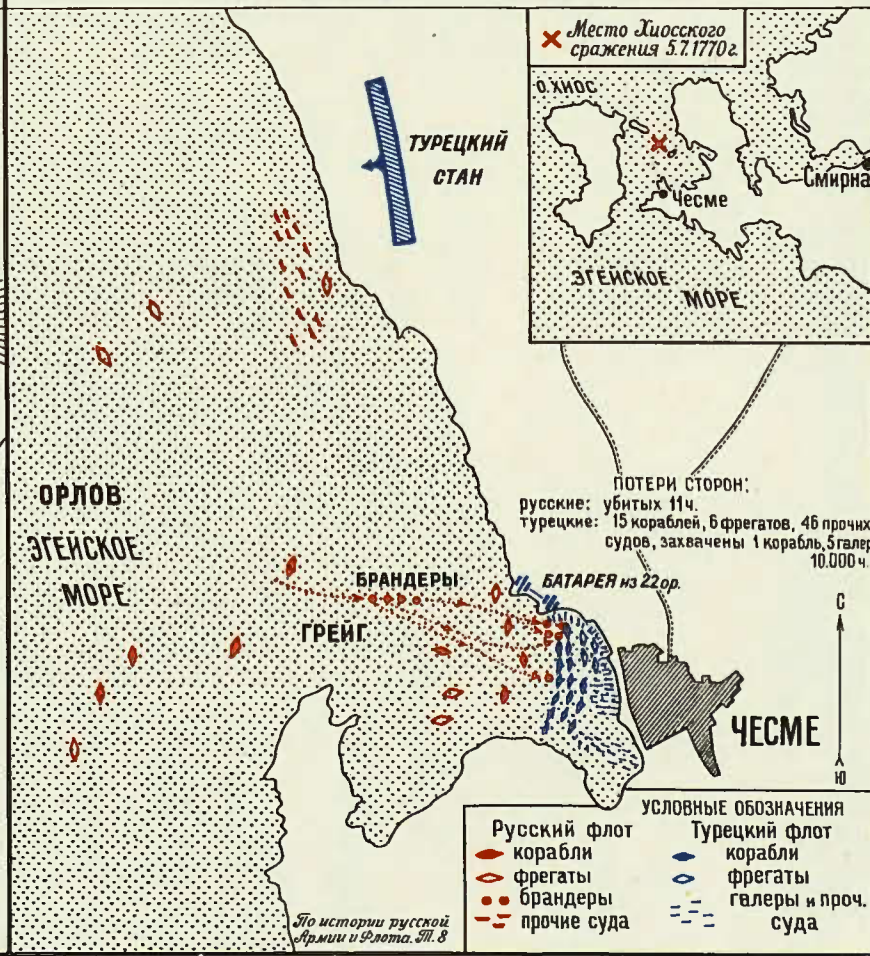
СРАЖЕНИЕ при КАГУЛЕ 1.8.1770 г.



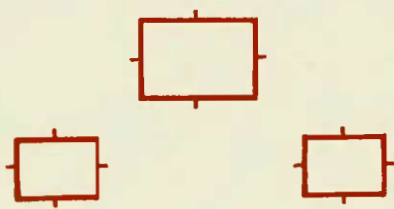
СРАЖЕНИЕ у РЯБОЙ МОГИЛЫ 28.6.1770 г.



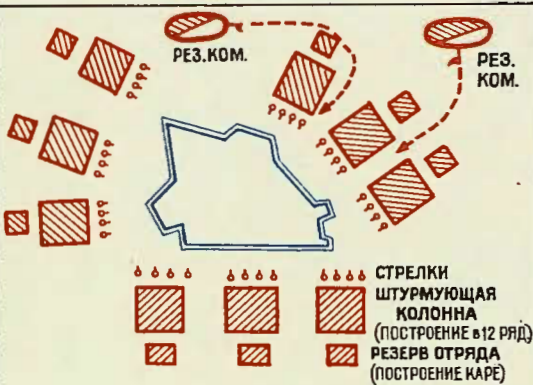
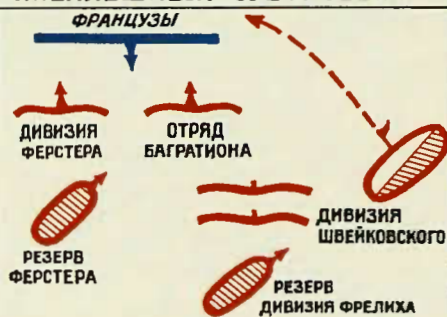
ЧЕСМЕНСКИЙ БОЙ в НОЧЬ на 7.7.1770 г.



НЕКОТОРЫЕ БОЕВЫЕ ПОРЯДКИ, ПРИМЕНЯВШИЕСЯ СУВОРОВЫМ



БАТАЛЬОННОЕ КАРЕ



План №01

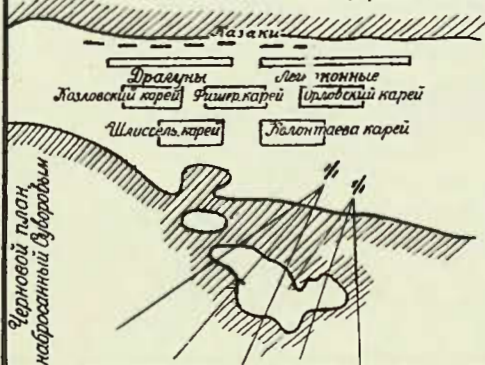


СРАЖЕНИЕ У КРЕПОСТИ КИНБУРН

Состав русских войск действовавших на Кинбурнской косе

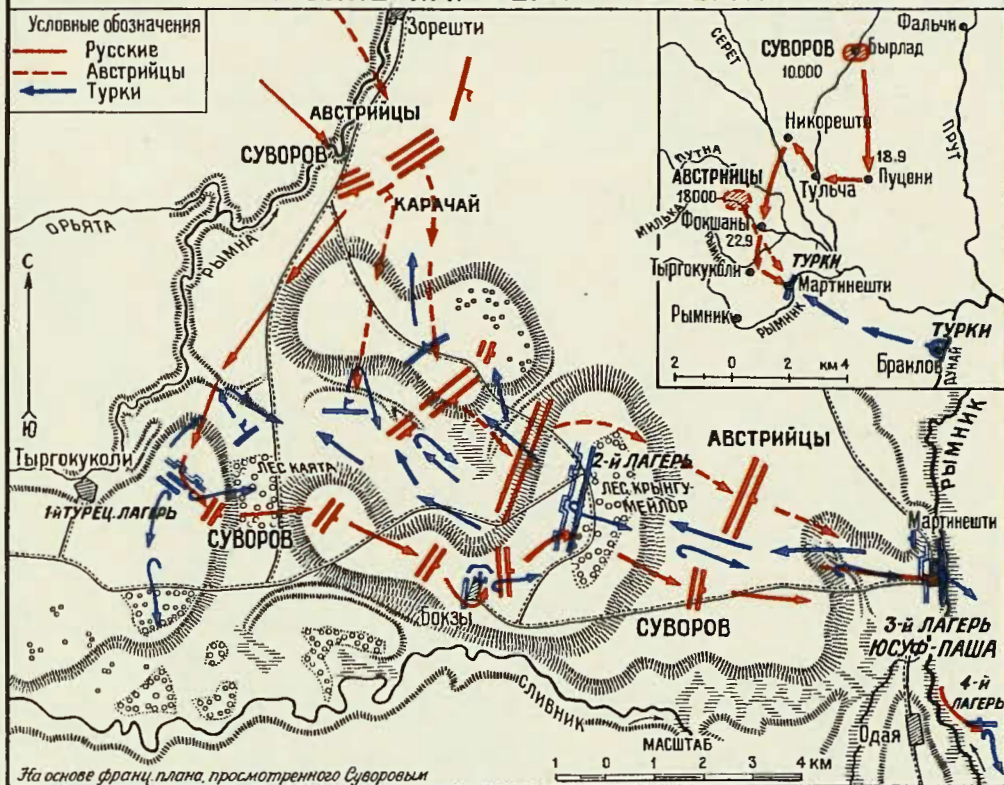
1. Шлиссельбургский полк
2. Орловский полк
3. Орловский полк
4. Бат-н Мурамского пех. п.
5. Бат-н К-на Фишера
6. Лазачий Донской кав. полк
7. Павлоградский легкоконный полк
8. Мариупольский легкоконный полк

План №02 (вариант проекта)

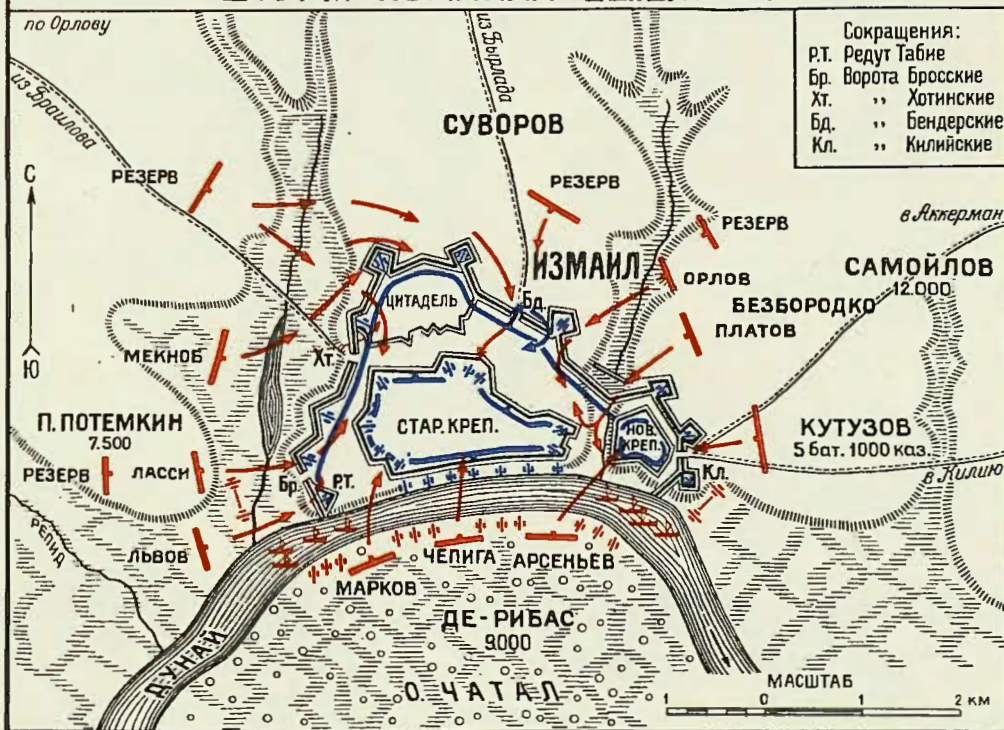


А.В. Суворов

СРАЖЕНИЕ при РЫМНИКЕ 22.9.1789 г.

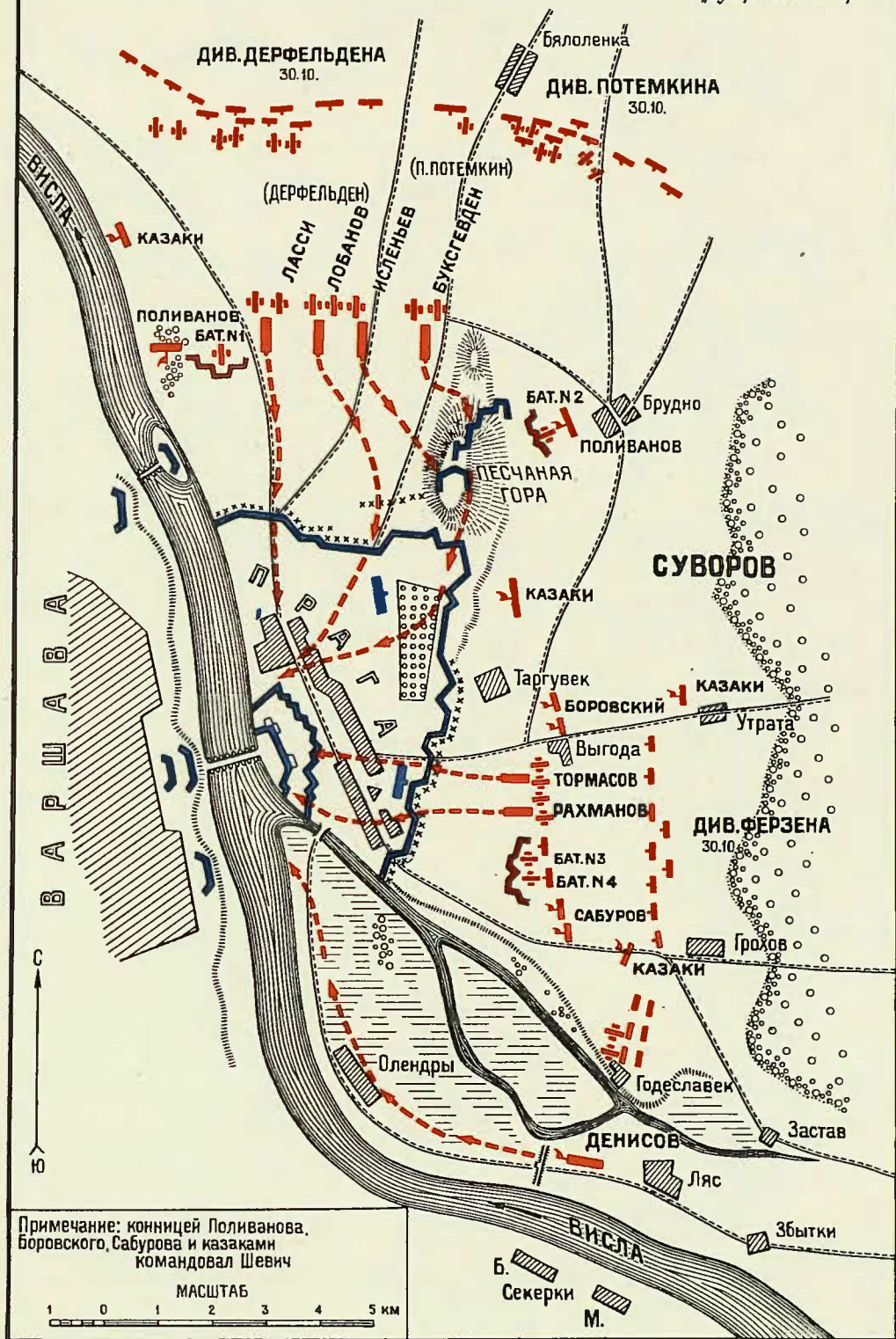


ШТУРМ ИЗМАИЛА 22.12.1790 г.



ШТУРМ ПРАГИ 4. 11. 1794 г.

из „Суворовского сборника“

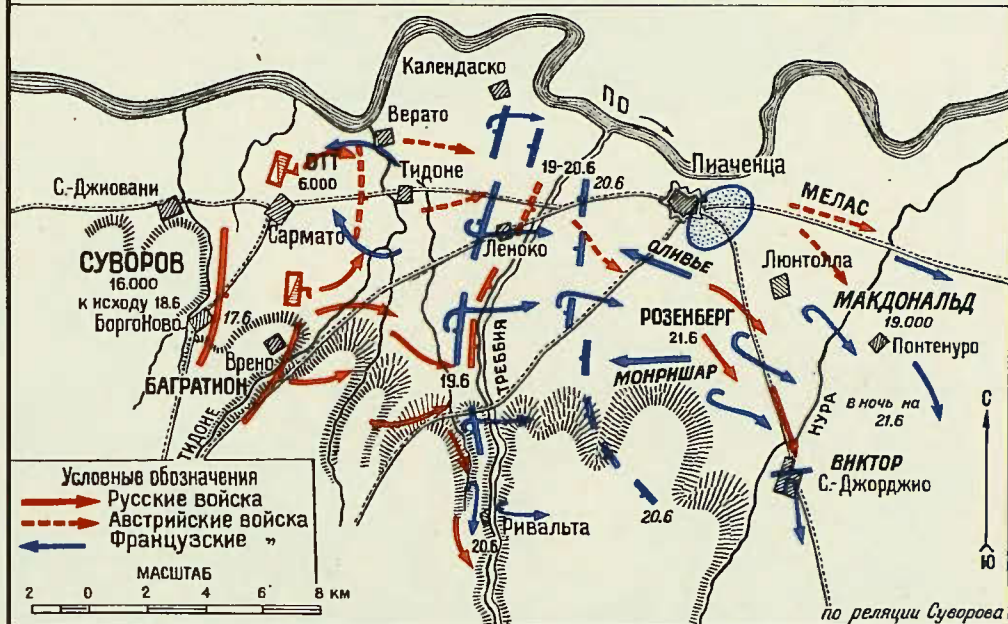


Примечание: конницей Поливанова, Боровского, Сабурова и казаками командовал Шевич

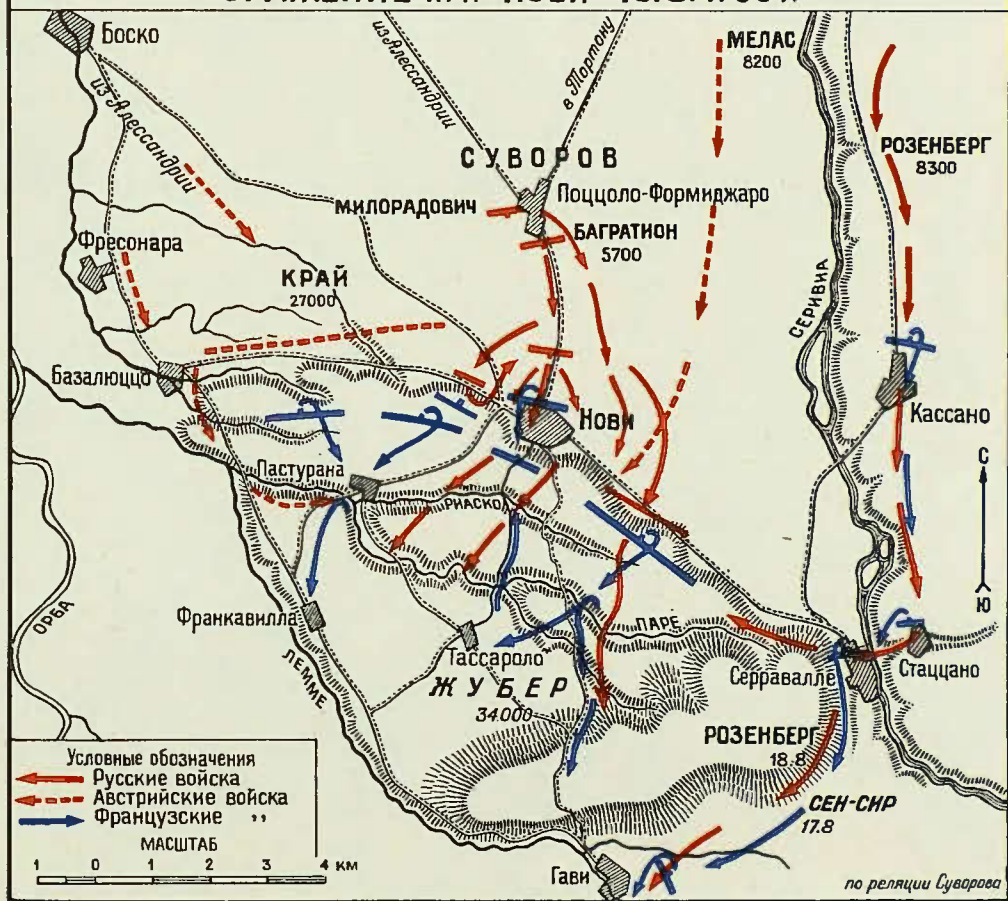
МАСШТАБ

1 0 1 2 3 4 5 км

СРАЖЕНИЕ ПРИ ТРЕББИИ 19-21. 6. 1799 г.

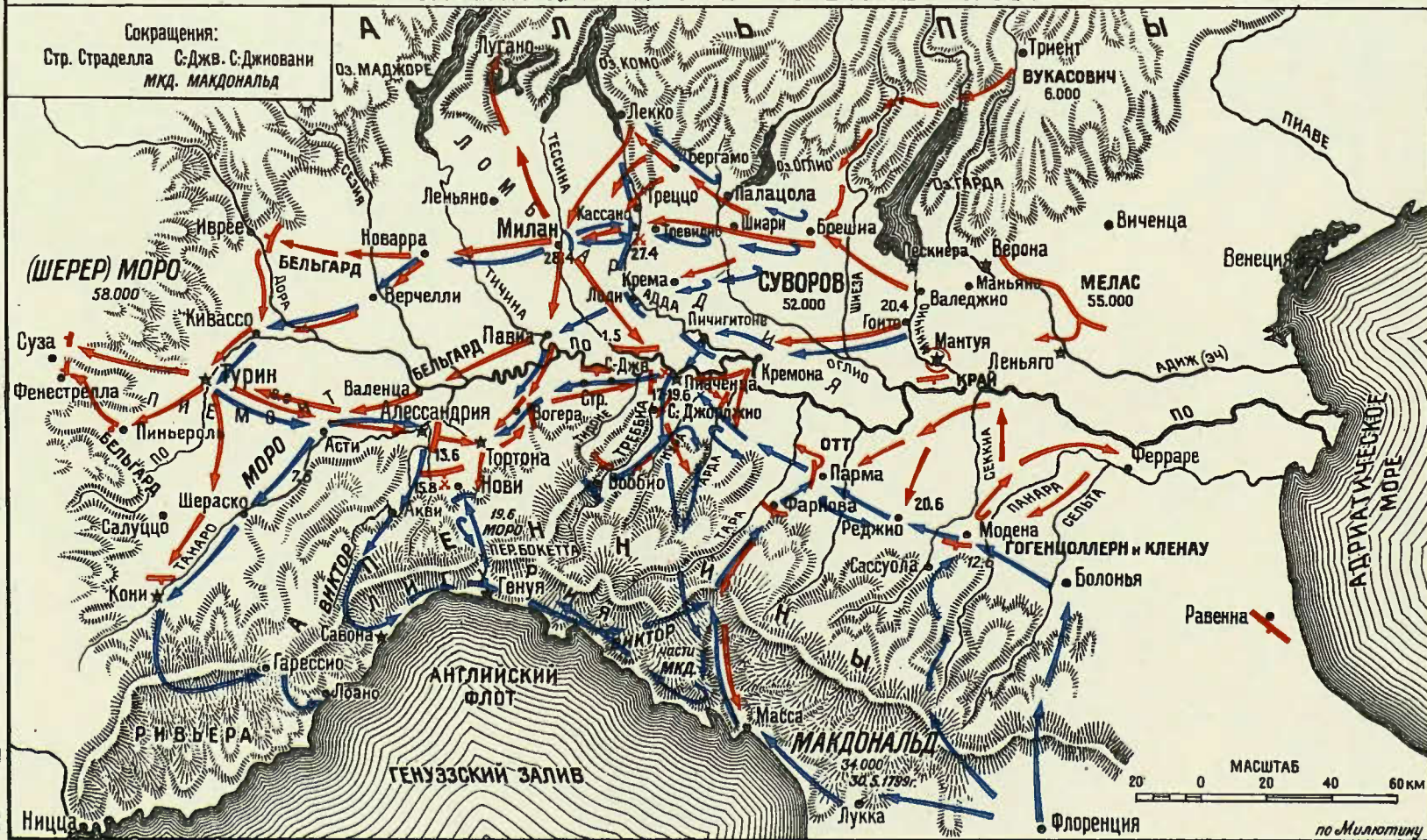


СРАЖЕНИЕ ПРИ НОВИ 16. 8. 1799 г.

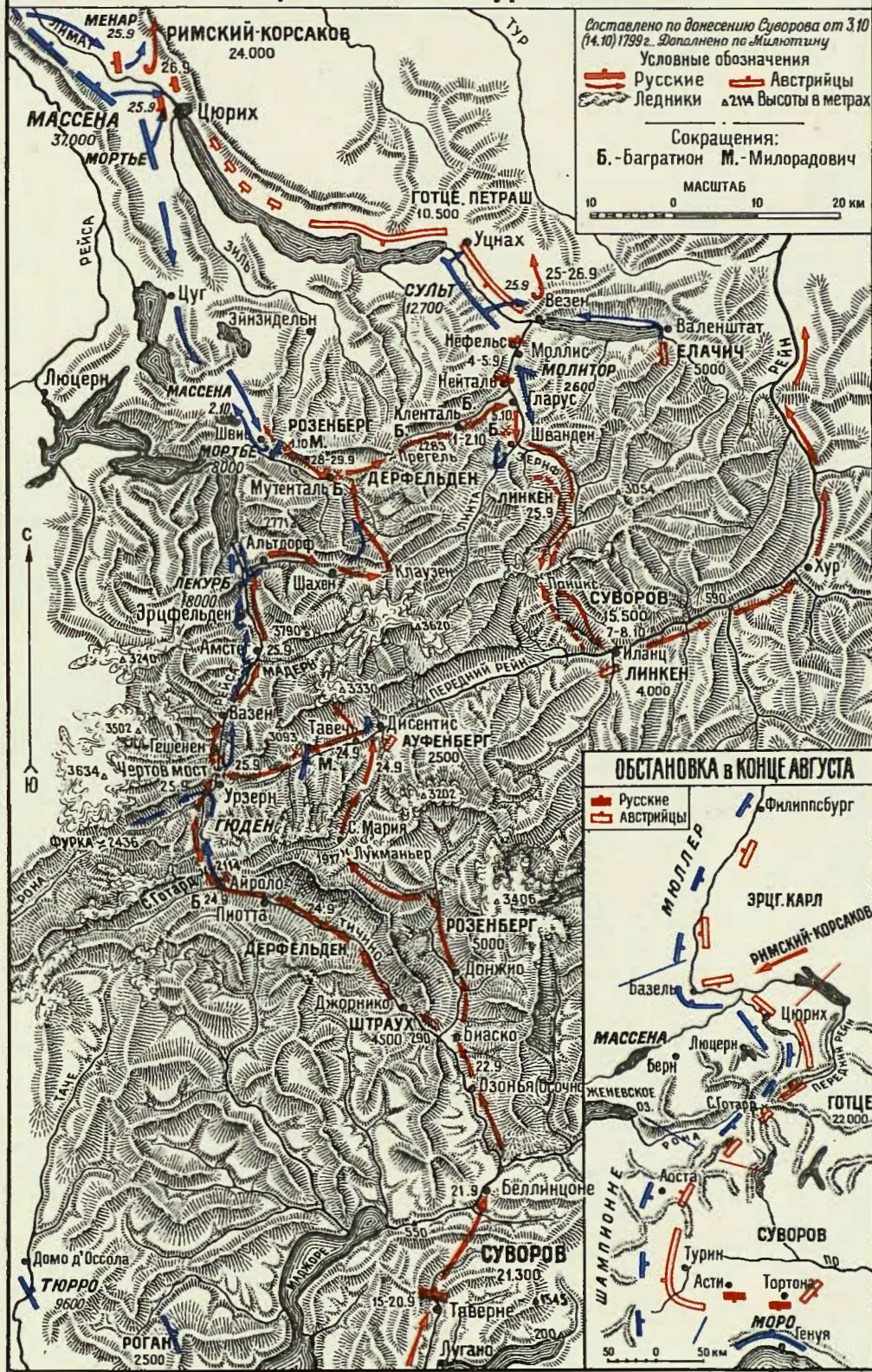


ИТАЛЬЯНСКАЯ КАМПАНИЯ СУВОРОВА 1799 г.

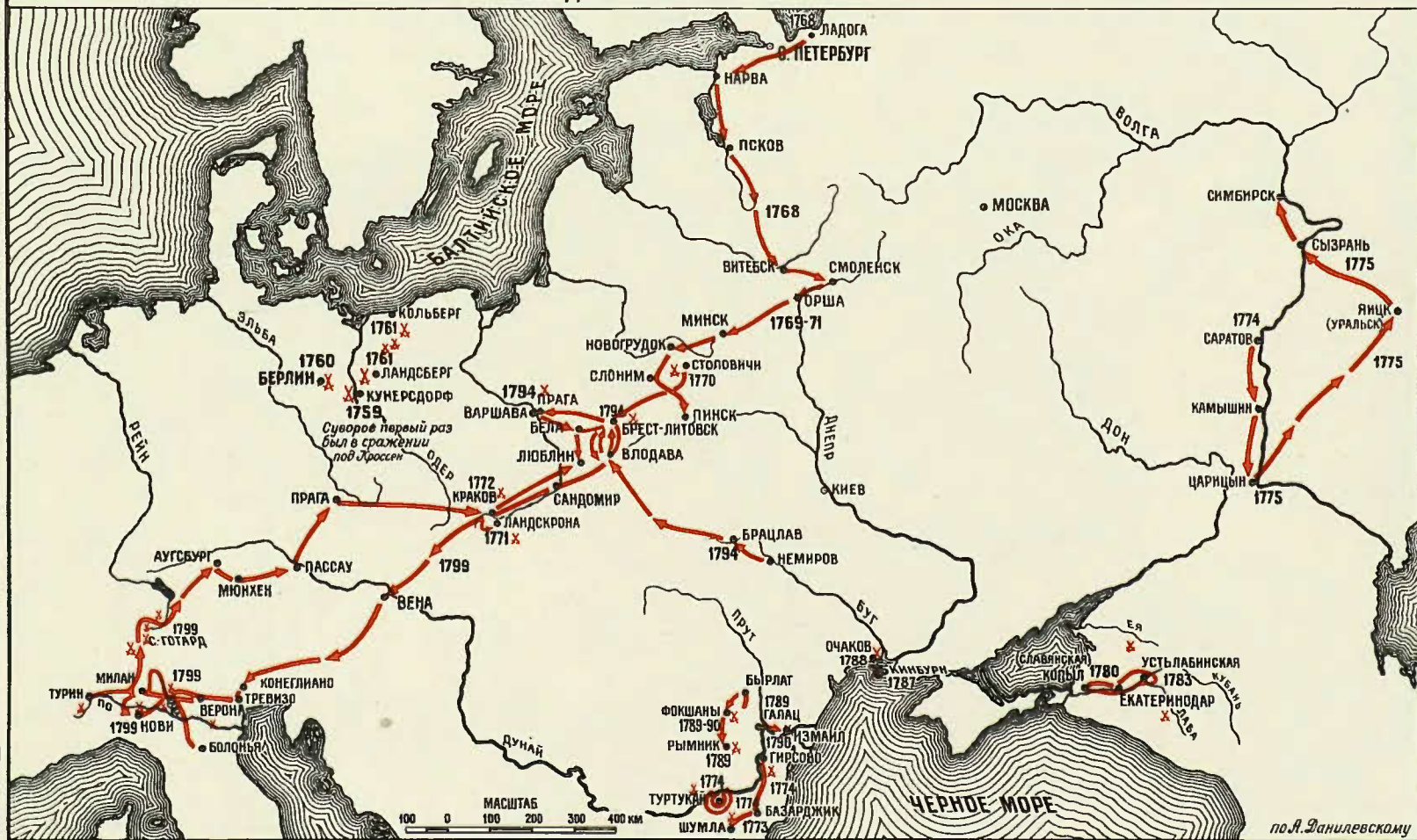
Сокращения:
Стр. Страделла С. Джв. С. Дживани
МКД. МАКДОНАЛЬД



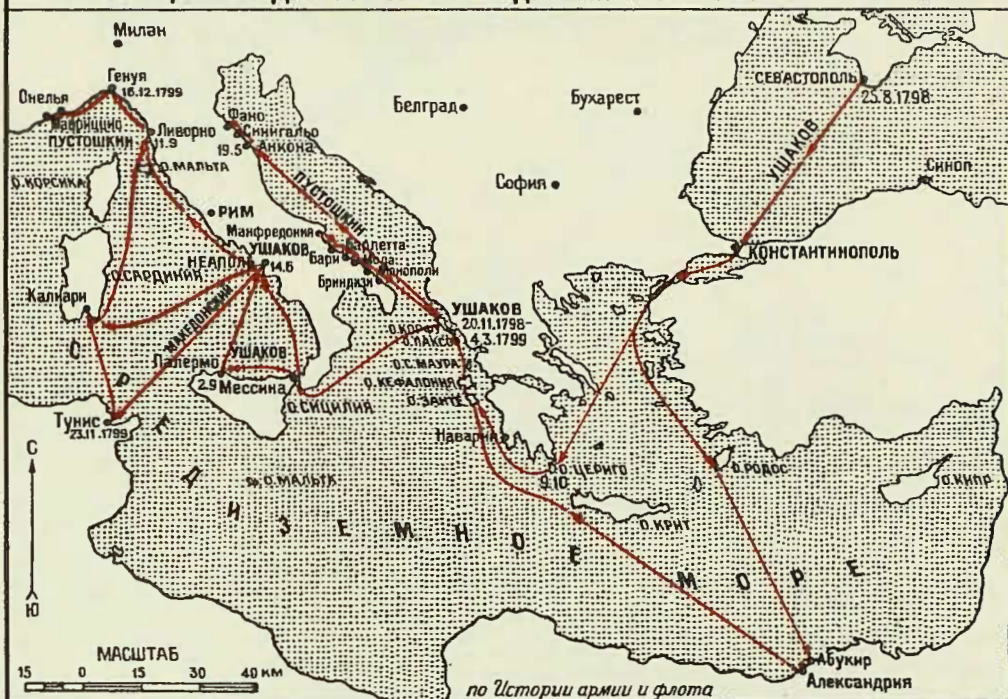
ШВЕЙЦАРСКИЙ ПОХОД СУВОРОВА



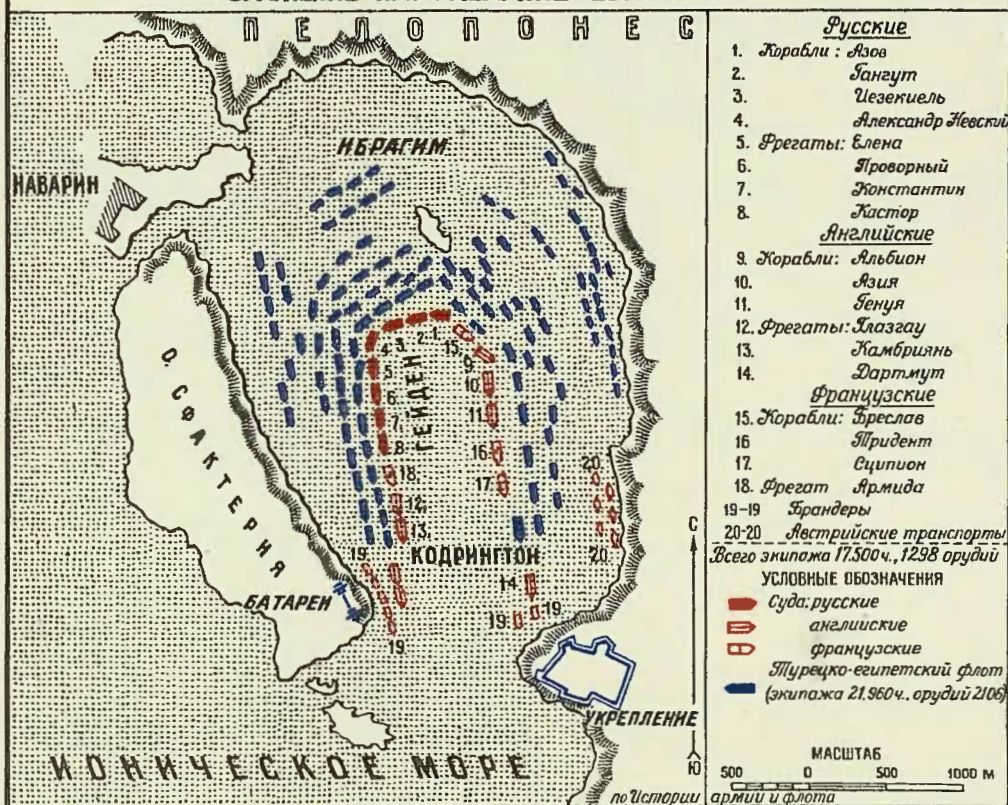
ПОХОДЫ СУВОРОВА В 1759-1800 гг.



ОПЕРАЦИИ ЭСКАДРЫ УШАКОВА В СРЕДИЗЕМНОМ МОРЕ В 1798-1799 г.г.



СРАЖЕНИЕ ПРИ НАВАРИНЕ 20.10.1827 г.



Русские

1. Корабли: Азов
2. Тангут
3. Цезекель
4. Александр Невский
5. Фрегаты: Елена
6. Проворный
7. Константин
8. Кастор

Английские

9. Корабли: Альбион
10. Азия
11. Бенюя
12. Фрегаты: Глазгау
13. Камбриянь
14. Дартмут

Французские

15. Корабли: Бреслав
16. Тридент
17. Сципион
18. Фрегат Армида

- 19-19 Брандеры

- 20-20 Австрийские транспорты

Всего экипажа 17.500 ч., 1298 орудий

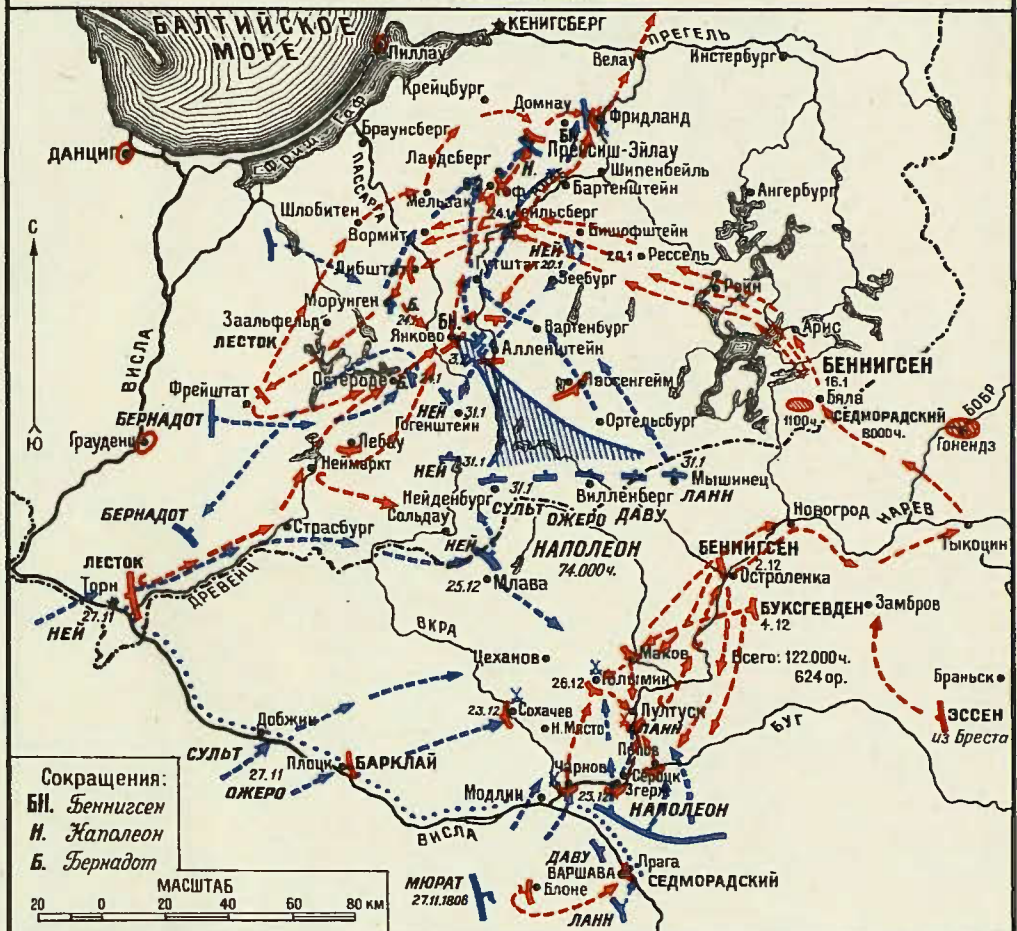
УСЛОВНЫЕ ОБОЗНАЧЕНИЯ

- ▬ Суда: русские
- ▬ английские
- ▬ французские
- ▬ Турецко-египетский флот (экипажа 21.960 ч., орудий 2106)

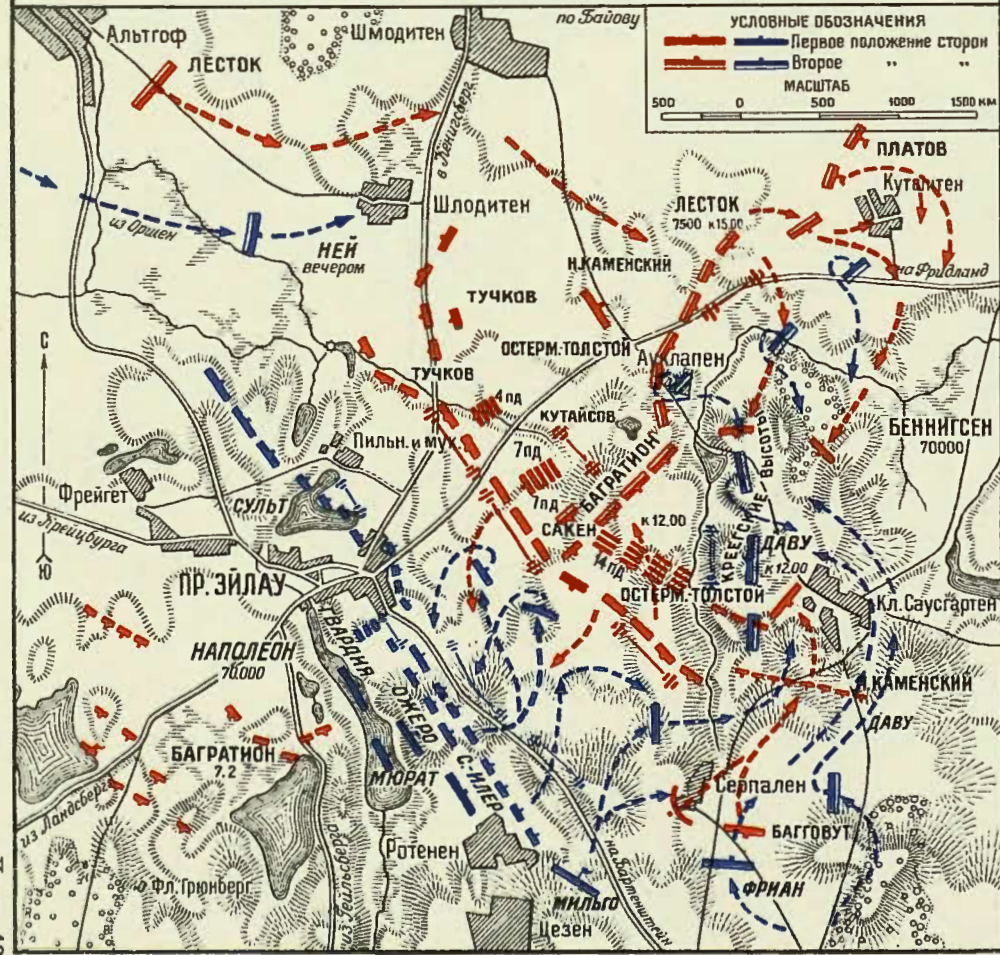
МАСШТАБ

500 0 500 1000 м

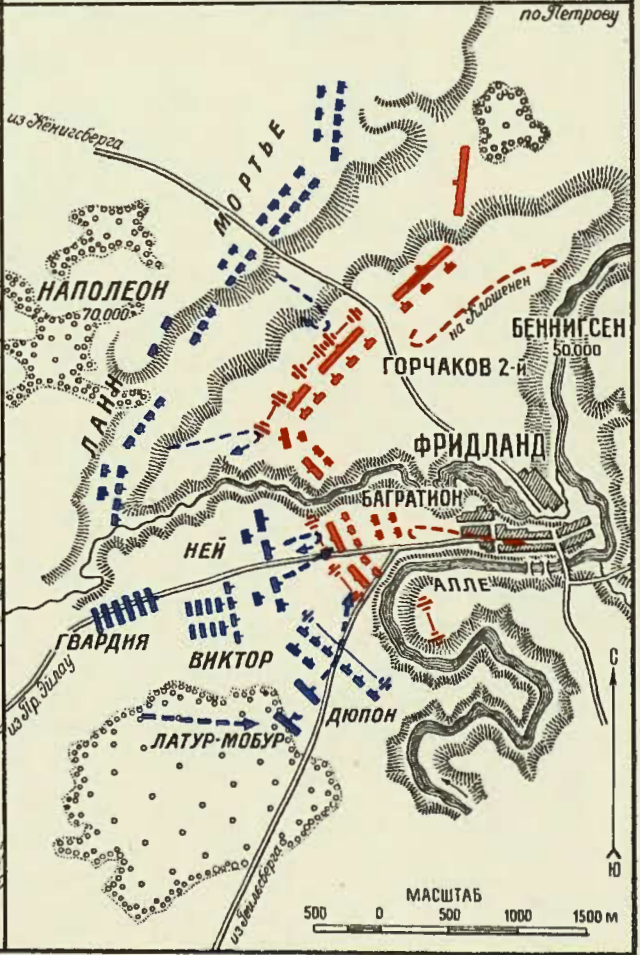
ВОЙНА 1806-7 гг.



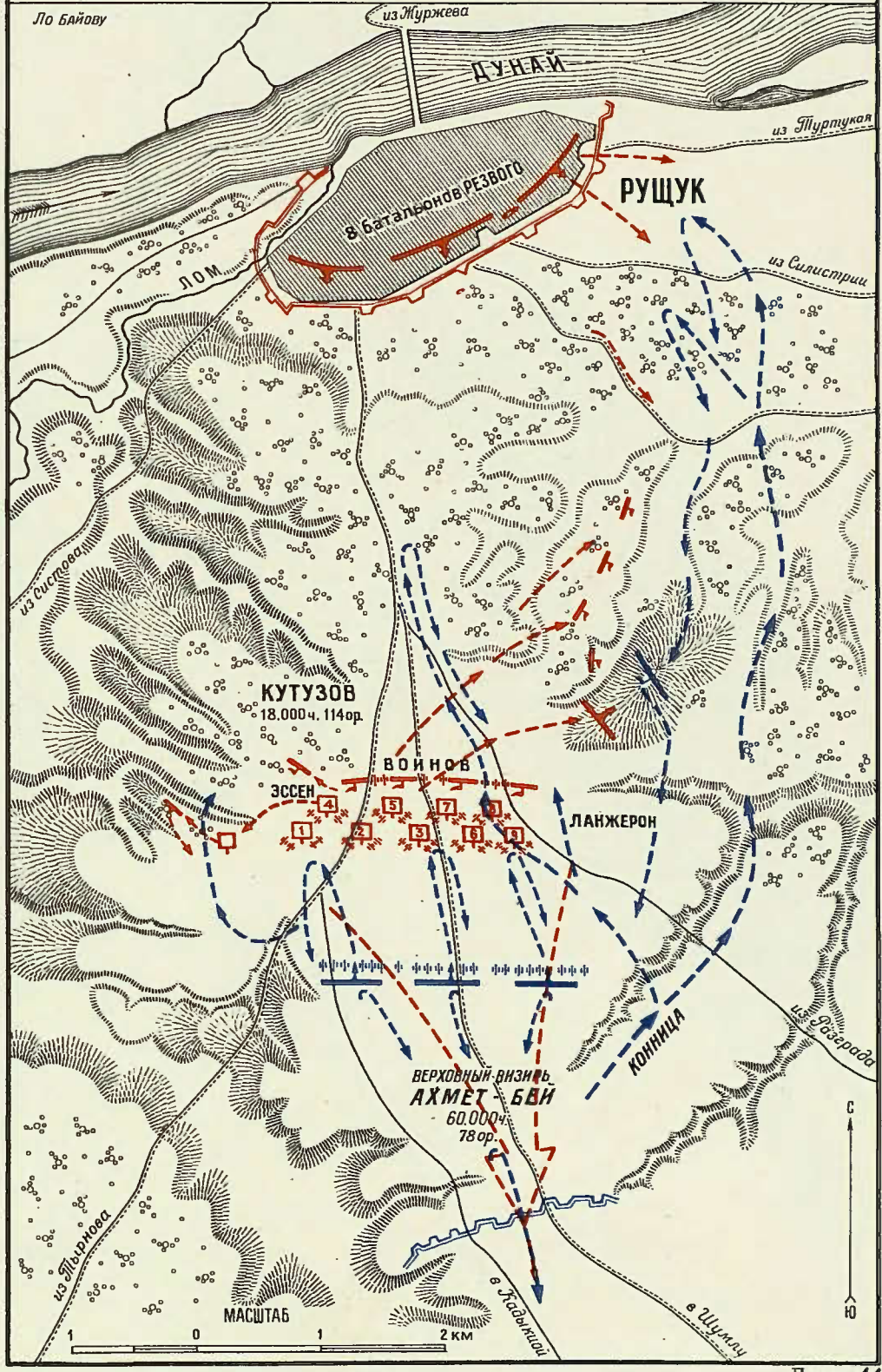
СРАЖЕНИЕ ПРИ ПРЕЙСИШ-ЭЙЛАУ 8.2.1807 г.



СРАЖЕНИЕ ПРИ ФРИДЛАНДЕ 14.6.1807 г.



РУЩУКСКОЕ СРАЖЕНИЕ 3.7.1811 г.



Ло Байову

из Журжева

ДУНАЙ

из Туртукчой

РУЩУК

из Силистрии

из Сислова

КУТУЗОВ
18.000 ч. 114 ор.

ЭССЕН

ВОЙНОВ

ЛАНЖЕРОН

КОННИЦА

ВЕРХОВНЫЙ ВИЗИРЬ
АХМЕТ БЕЙ
60.000 ч.
78 ор.

С
Ю

МАСШТАБ

1 0 1 2 КМ

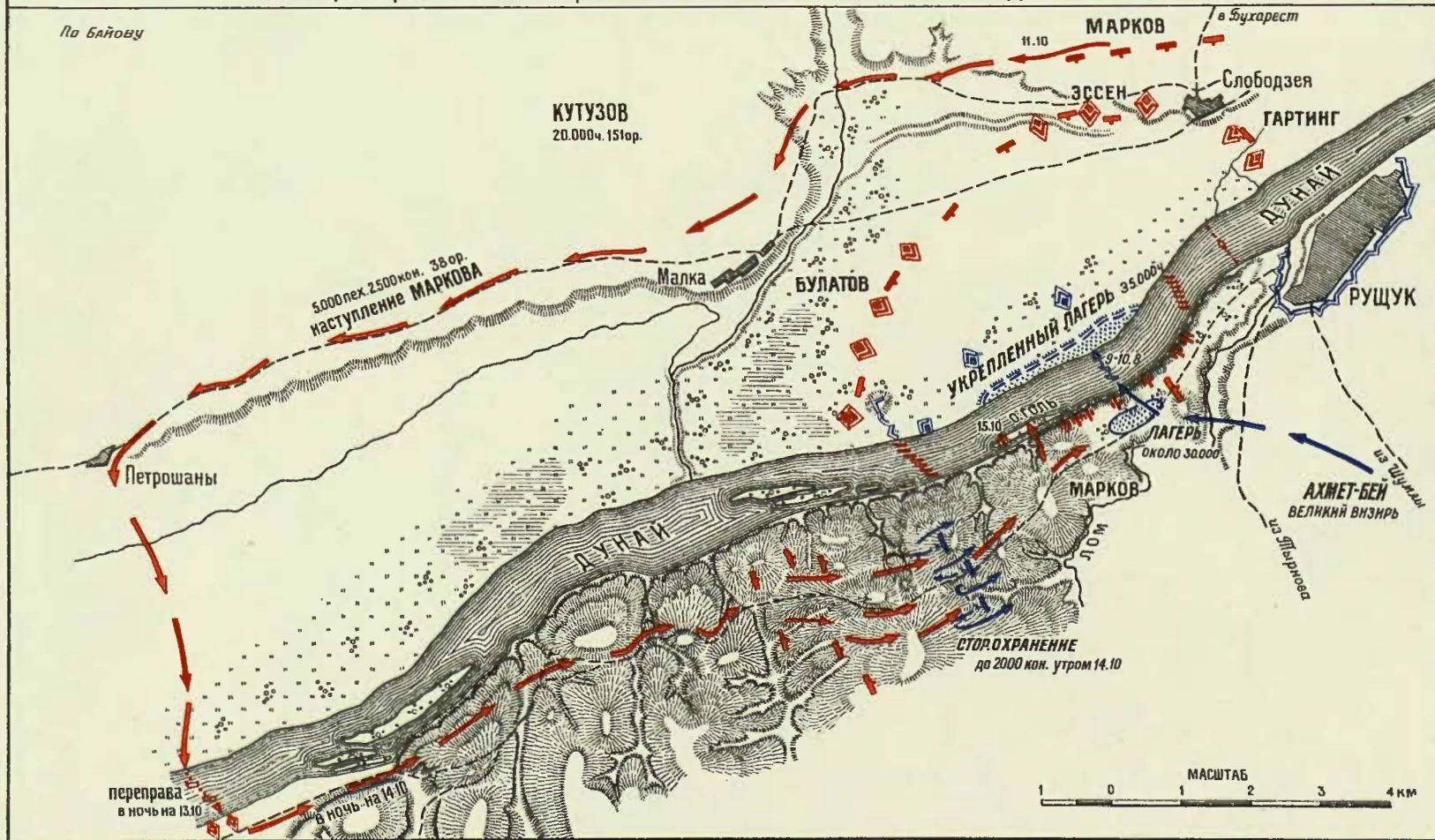
из Драндана

в Ладанлий

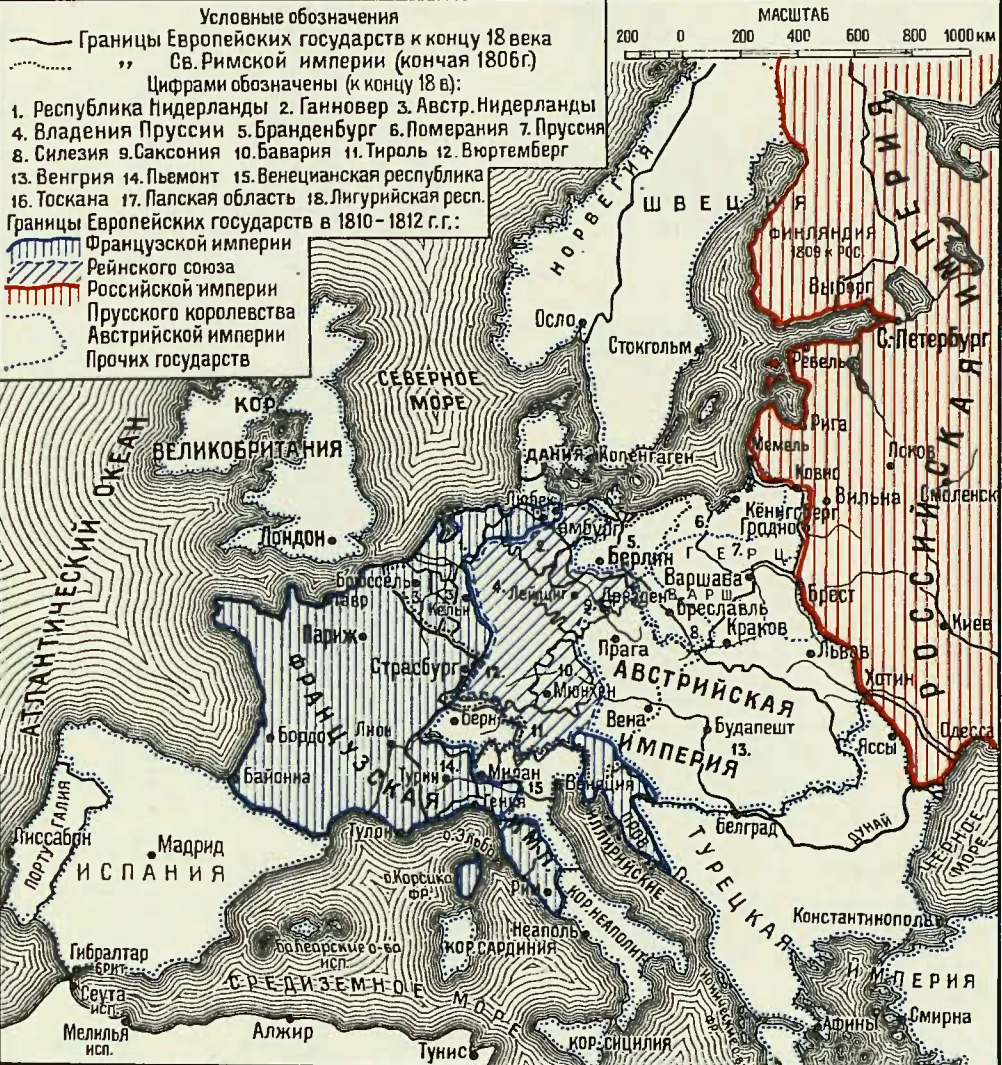
в Шимли

КОНЕЦ РУЩУКСКОЙ ОПЕРАЦИИ КУТУЗОВА. РАЗГРОМ ТУРОК у СЛОБОДЗЕИ 7.11.1811г.

По Байову

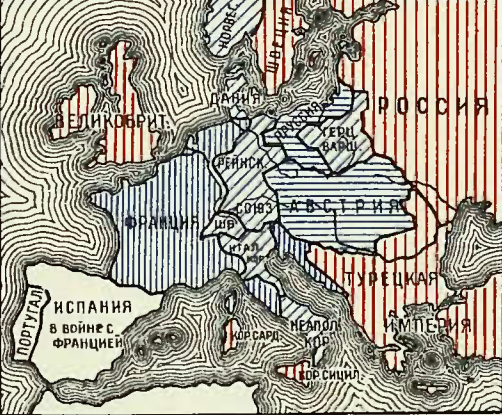


ЕВРОПА в 1789-1812 г.г.



ЕВРОПА в 1810-1812 г.г.

Французская империя // Государства, зависимые от Франции
 Государства, союзные с Францией // Независимые



ЕВРОПА после ВЕНСКОГО КОНГРЕССА в 1815 г.

Границы Германского Союза 1. Палская обл. 2. Пьемонт
 3. Кор. Сардиния 4. Венеция 5. Ломбардия 6. Лор. Нидерланды





М.И. Кутузов



П. Багратион



М. Барклай-де-Толли

ОРГАНИЗАЦИЯ РУССКОЙ АРМИИ



БОЕВЫЕ ПОРЯДКИ НАПОЛЕОНА в 1812 г.



БОЕВОЙ ПОРЯДОК ПЕХОТНОЙ ДИВИЗИИ

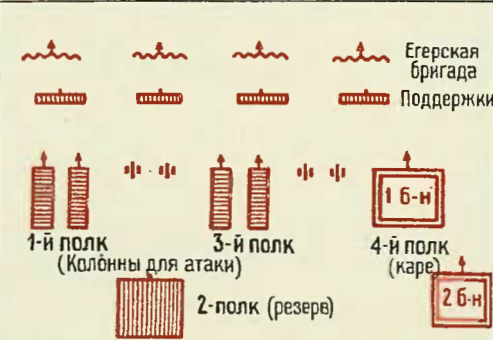
БОЕВЫЕ ПОРЯДКИ РУССКИХ ВОЙСК



БОЕВОЙ ПОРЯДОК ПЕХОТНОЙ ДИВИЗИИ

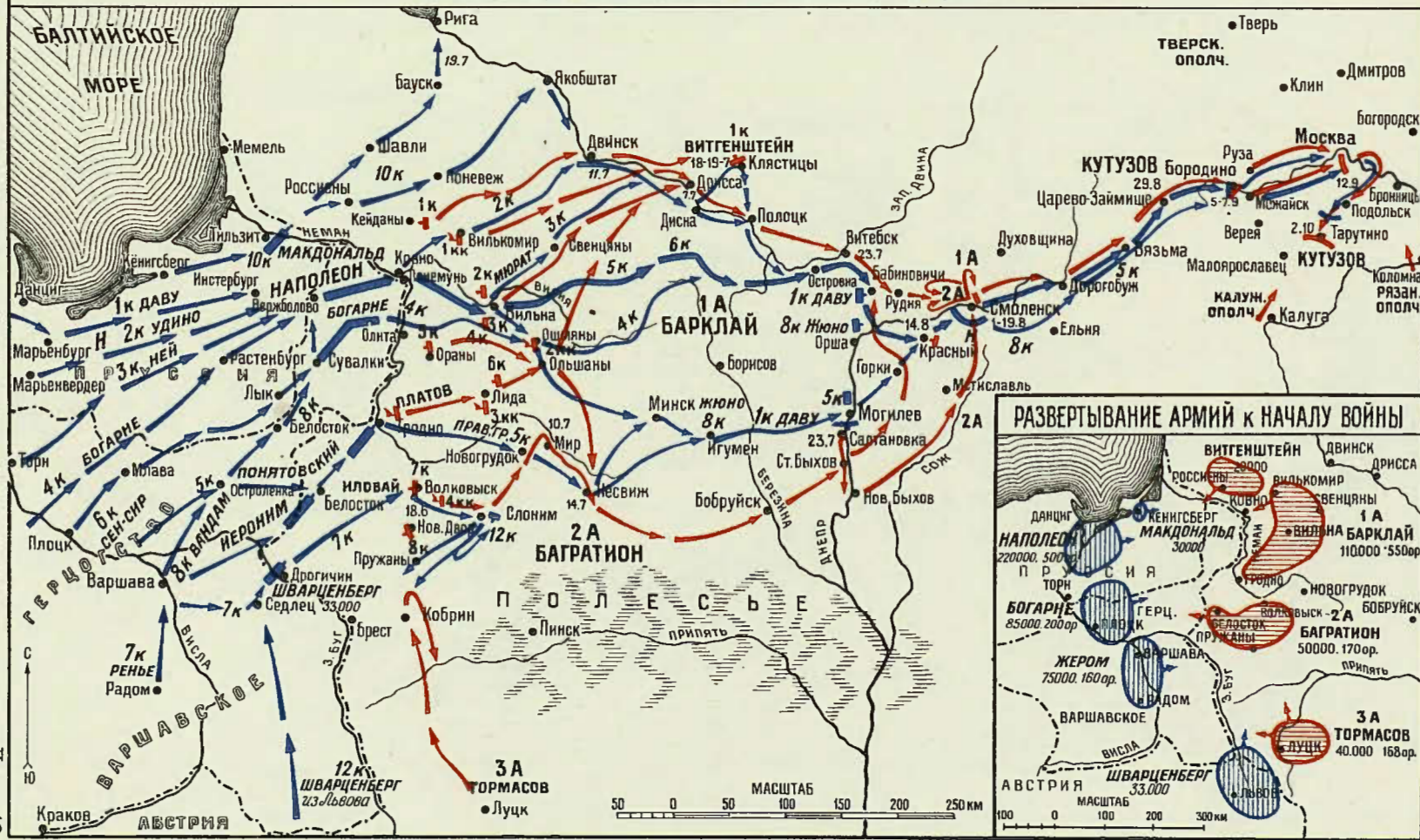


БОЕВОЙ ПОРЯДОК ПЕХОТНОГО ПОЛКА

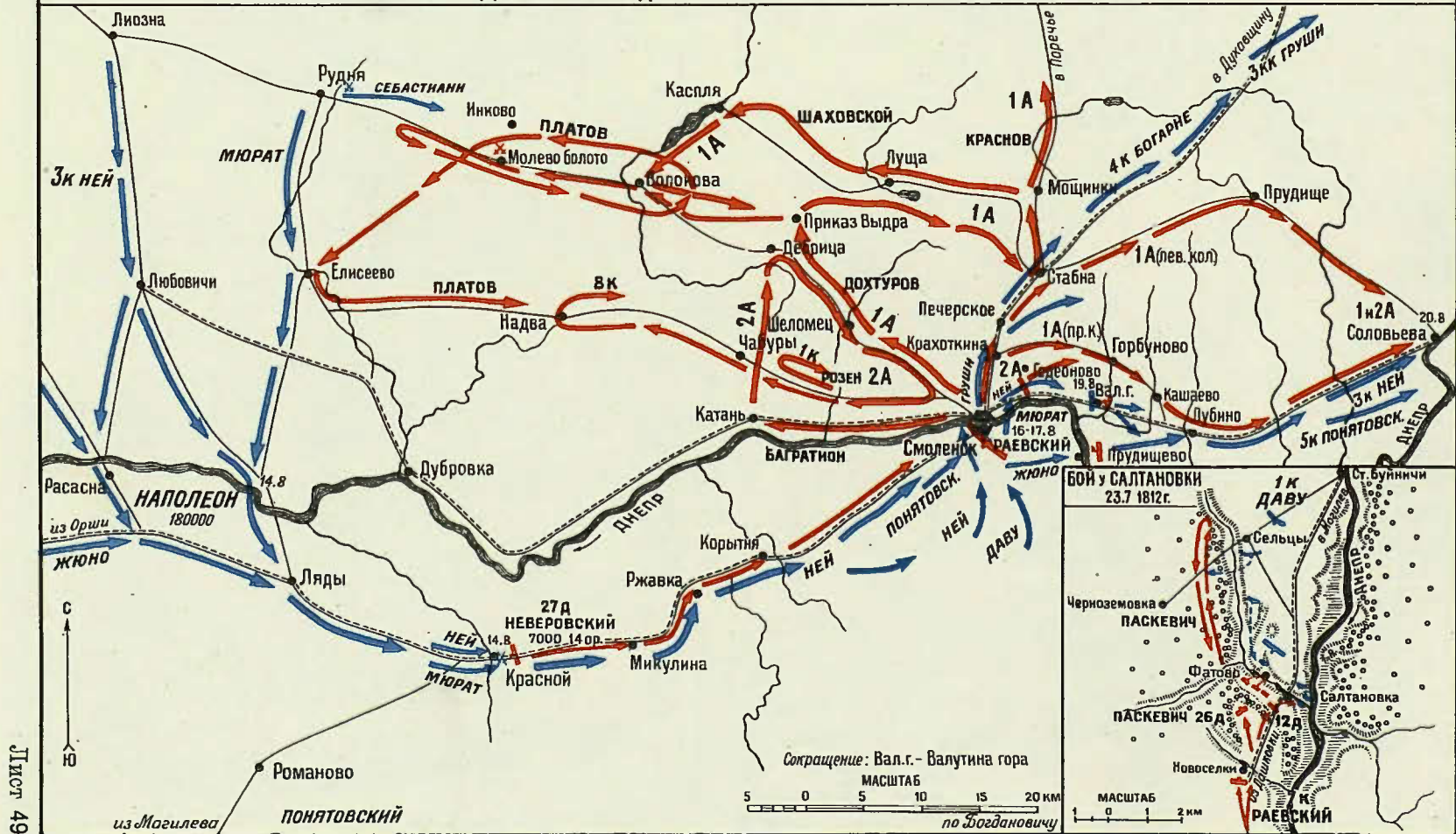


По Левичкову

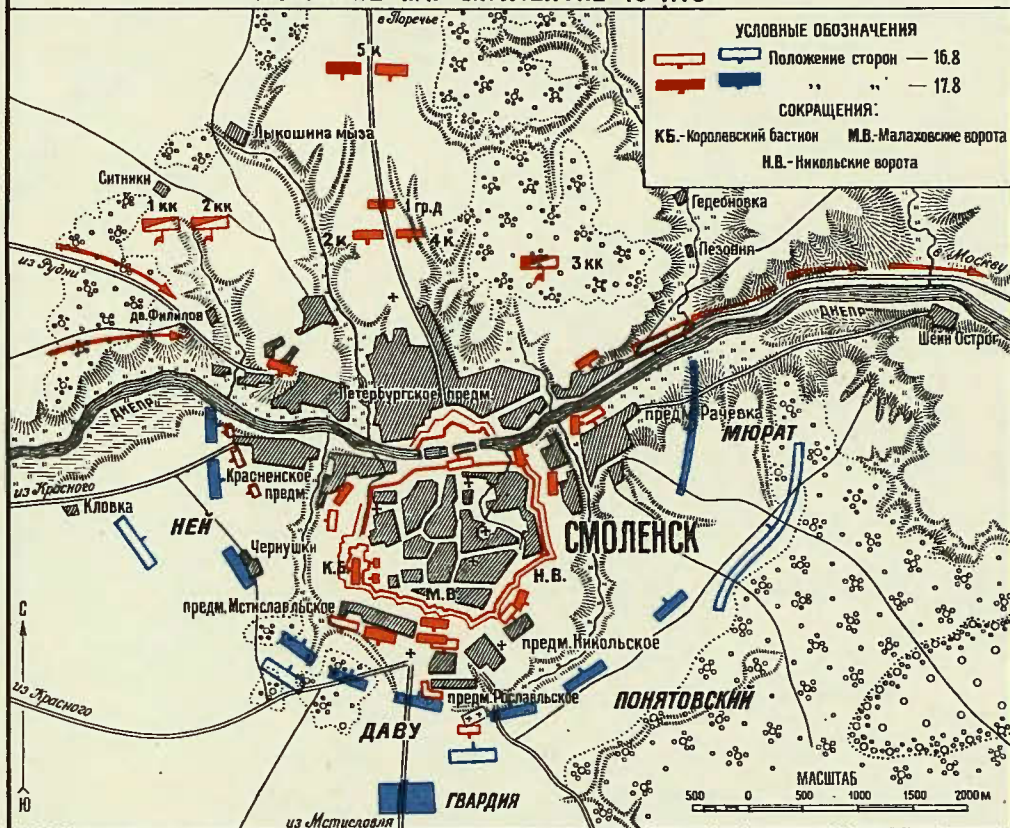
НАШЕСТВИЕ НАПОЛЕОНА НА РОССИЮ в 1812 г.



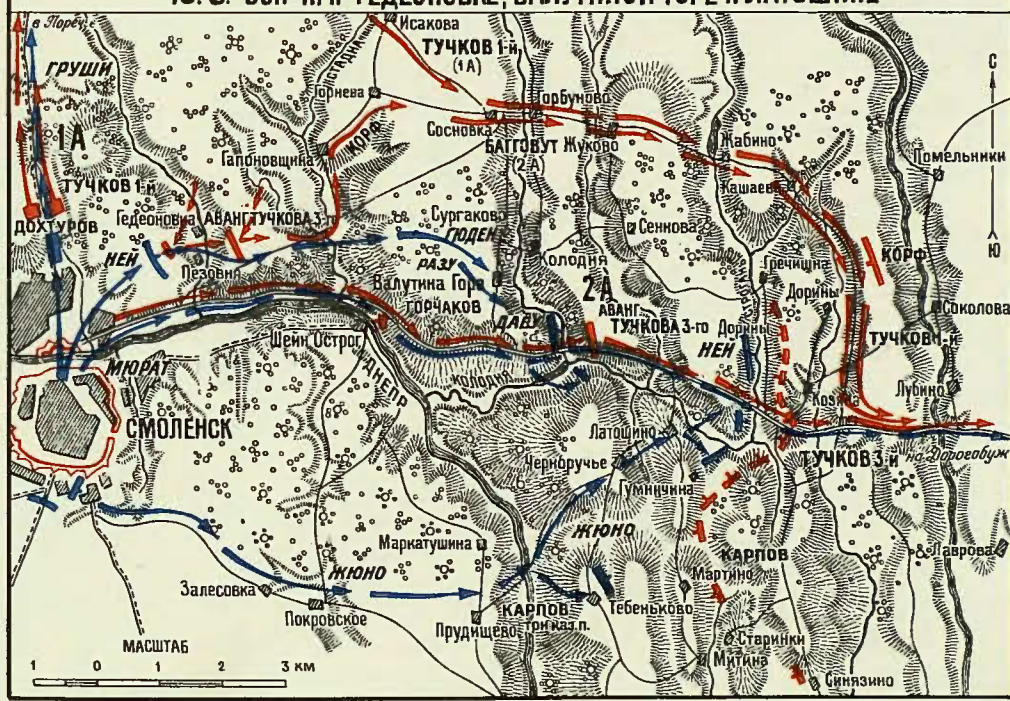
БОЕВЫЕ ДЕЙСТВИЯ ПОД СМОЛЕНСКОМ С 14.8 ПО 20.8.1812 Г.



СРАЖЕНИЕ ПРИ СМОЛЕНСКЕ 16-17.8



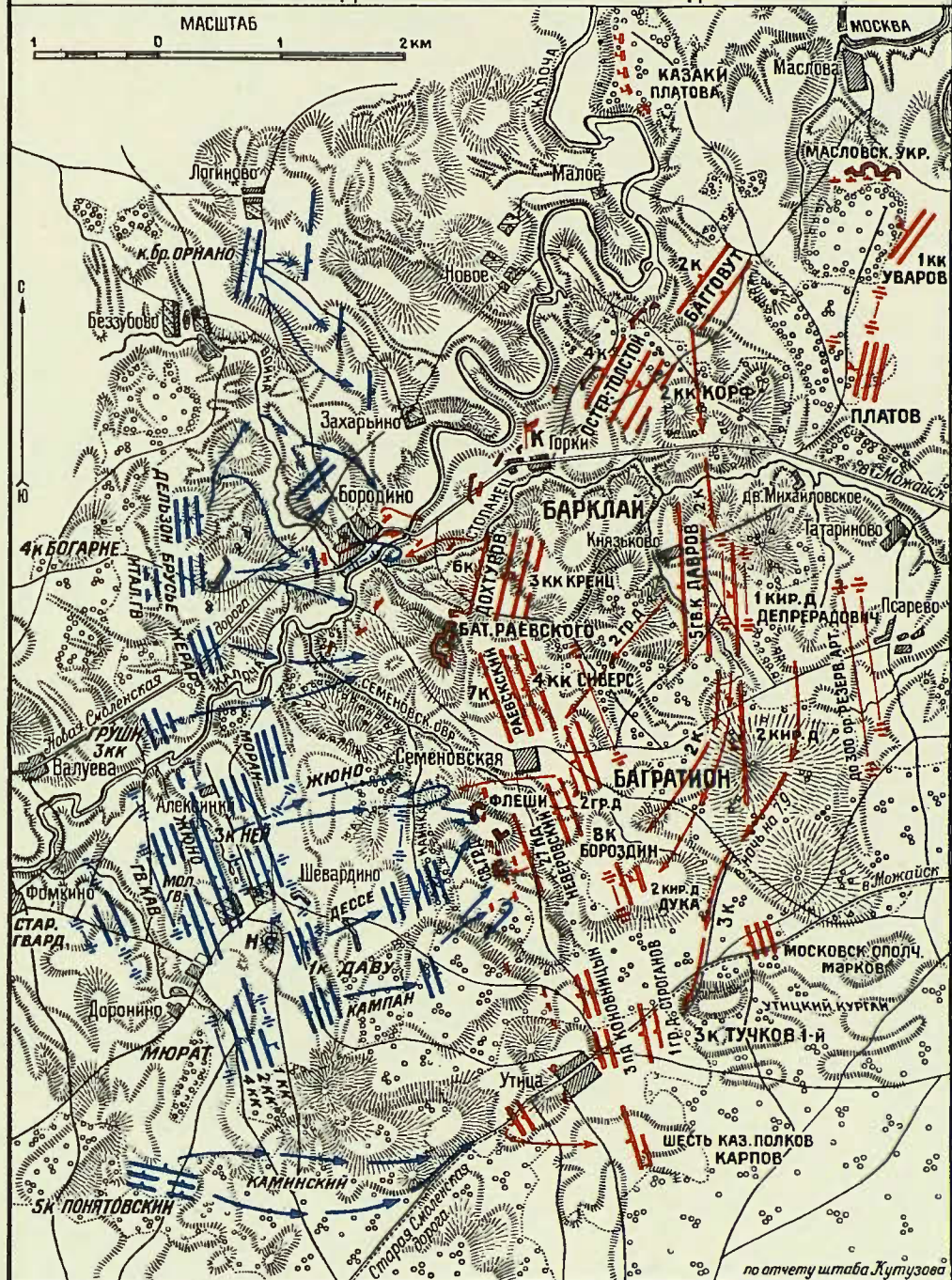
18.8. БОИ ПРИ ГЕДЕОНОВКЕ, ВАЛУТИНОЙ ГОРЕ И ЛАТОШИНЕ



1-й ЭТАП БОРОДИНСКОГО СРАЖЕНИЯ с 5 до 9 ч. 7.9.1812 г.

МАСШТАБ

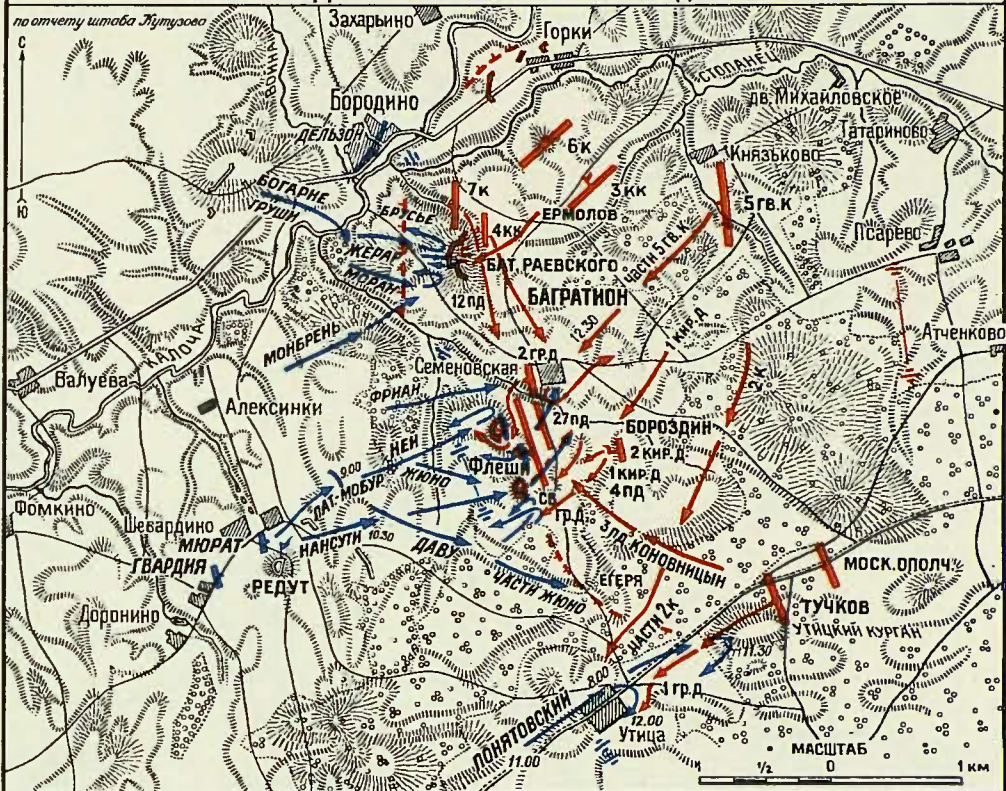
1 0 1 2 км



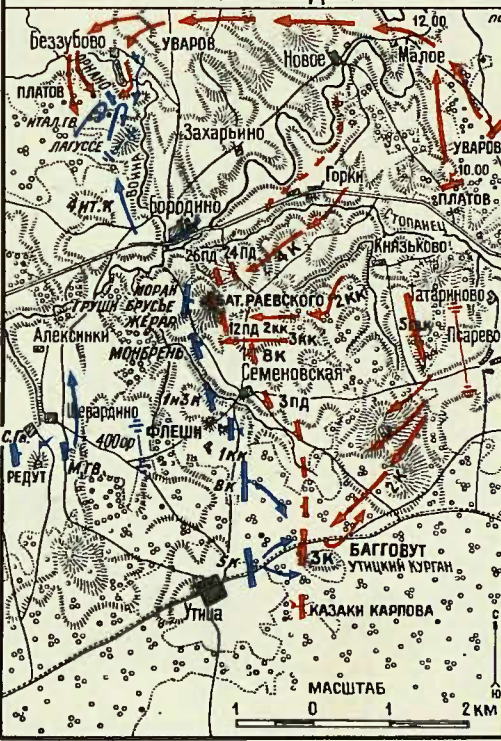
СИЛЫ СТОРОН

Русские: батальонов	180	Французы: 86.000 пехоты
эскадронов	164	28.000 кавалерии
артиллерийских рот и батарей ..	55	16.000 артиллерии и др.
Всего: 95.000 чел. и 640 орудий		Всего: 130.000 чел. и 587 орудий
Кроме того 7.000 казаков и 10.000 ратников ополчения		
ПОТЕРИ: русских убито и ранено 43.000 чел.		французов убито и ранено не менее 58.000 ч.

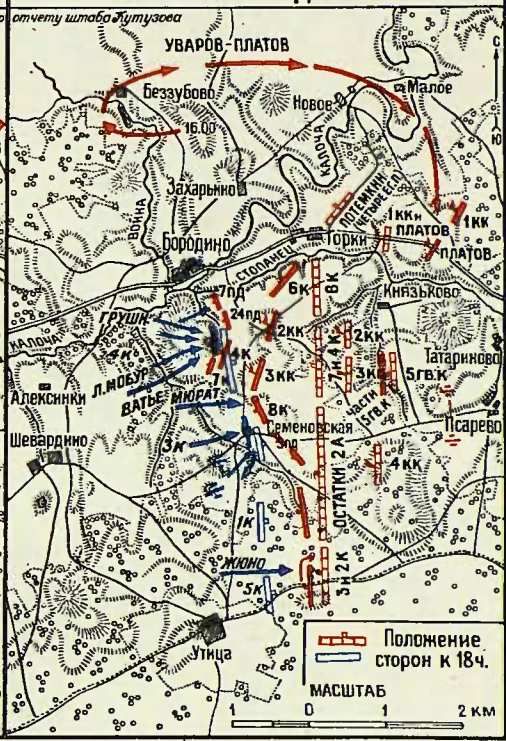
2-й ЭТАП БОРОДИНСКОГО СРАЖЕНИЯ с 9 до 12 ч. 7.9.1812 г.



3-й ЭТАП с 12 до 14 ч.



4-й ЭТАП с 14 до 18 ч.

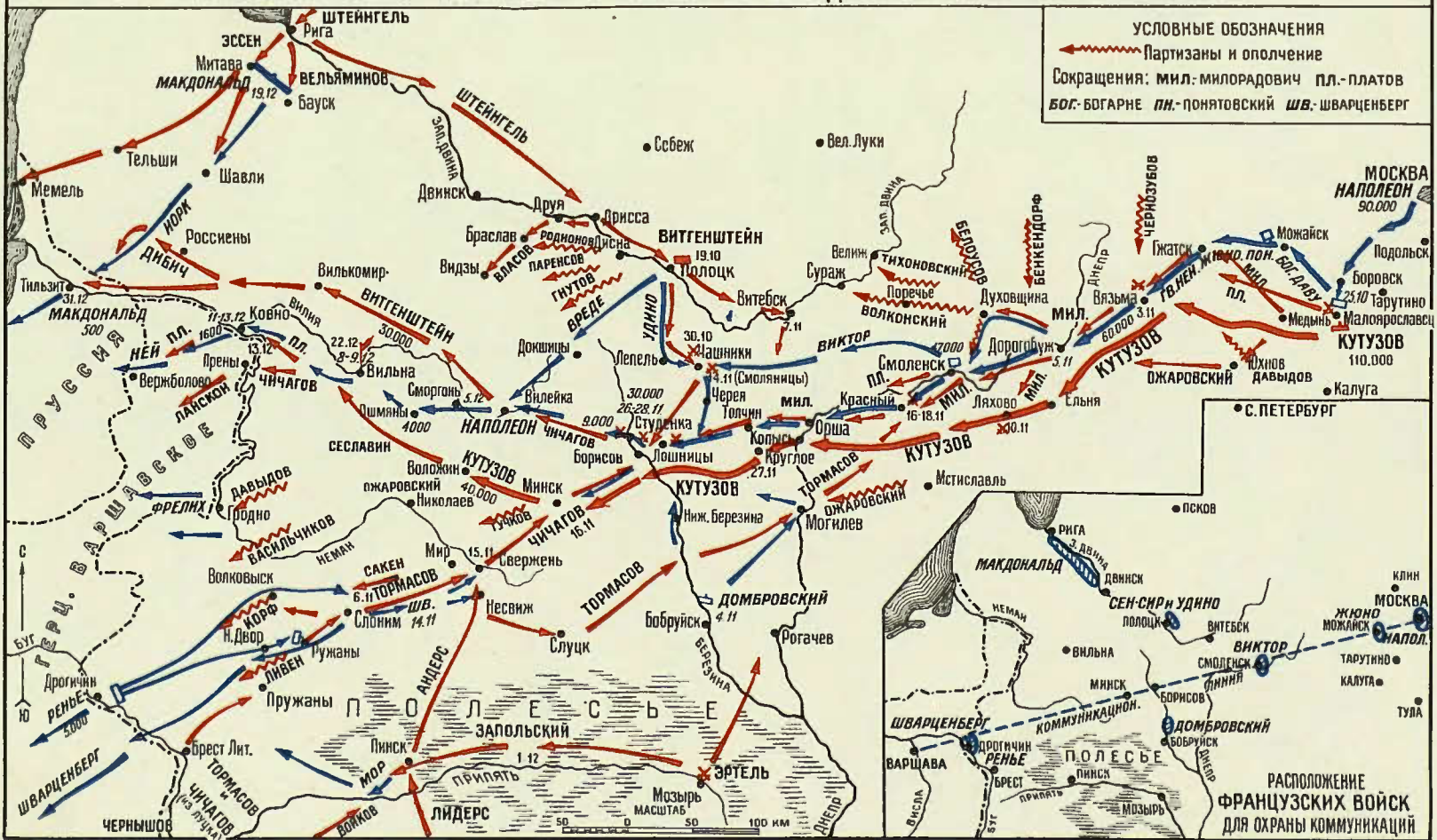


Положение сторон к 18 ч.



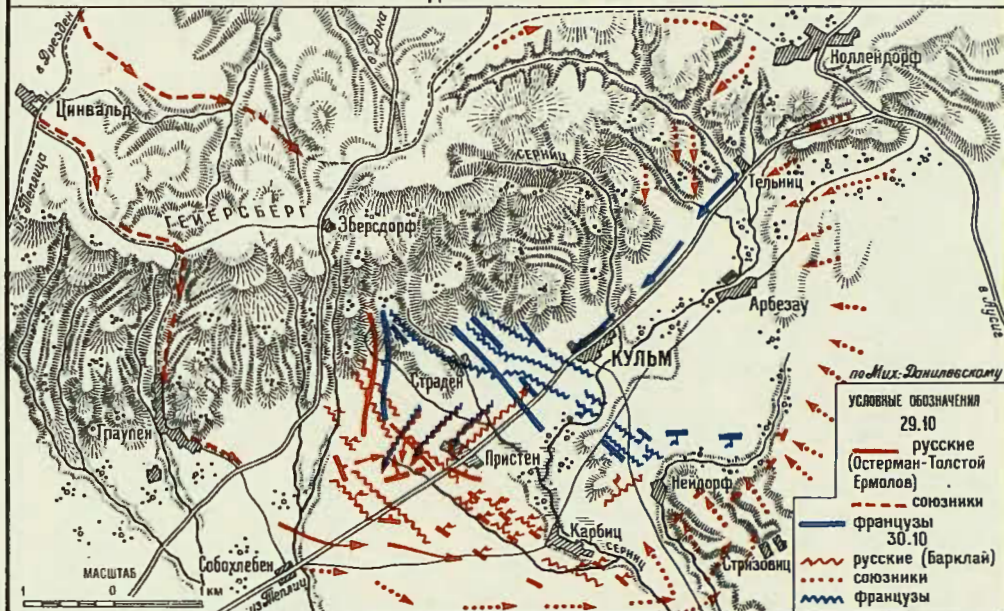
ОТСТУПЛЕНИЕ АРМИИ НАПОЛЕОНА ОТ МОСКВЫ И ПРЕСЛЕДОВАНИЕ ЕЕ РУССКИМИ ВОЙСКАМИ

УСЛОВНЫЕ ОБОЗНАЧЕНИЯ
 Партизаны и ополчение
 Сокращения: мил.-милорадович пл.-платов
 бог.-богарне пп.-понятовский шв.-шварценберг

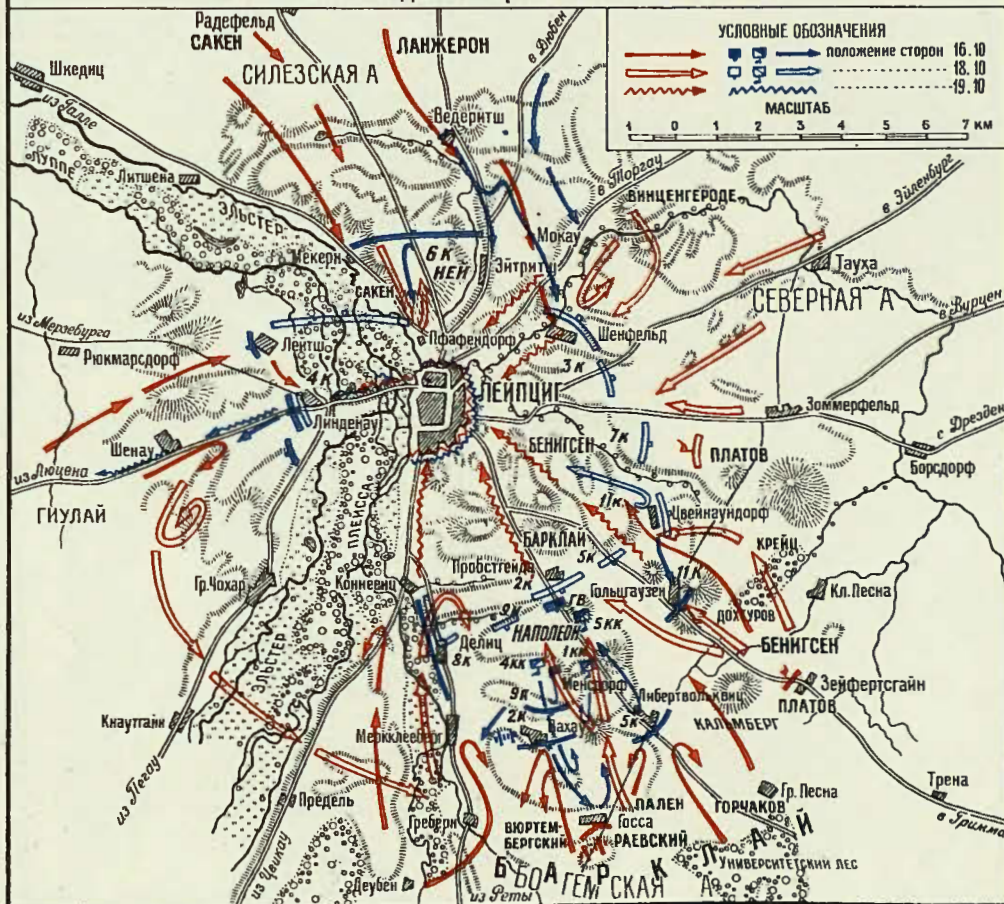


РАСПОЛОЖЕНИЕ
 ФРАНЦУЗСКИХ ВОЙСК
 ДЛЯ ОХРАНЫ КОММУНИКАЦИЙ

СРАЖЕНИЕ ПОД КУЛЬМОМ 29-30.8.1813 г.



СРАЖЕНИЕ ПОД ЛЕЙПЦИГОМ 16-19.10.1813 г.



ПОХОД НА ПАРИЖ В 1813-14 ГГ.



УСЛОВНЫЕ ОБОЗНАЧЕНИЯ

- ← русские отдельные отряды
- главная армия
- союзные войска
- ✕ пункты важнейших сражений
- ⊕ в Бунцлау 16.4.1813 г. скончался Кутузов

МАСШТАБ
50 0 50 100 150 200 250 300 350 км



составлено по Михайловскому-Данилевскому

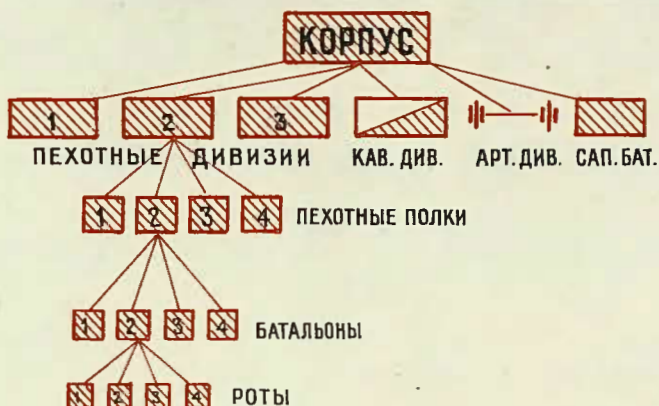


В.А.Корнилов

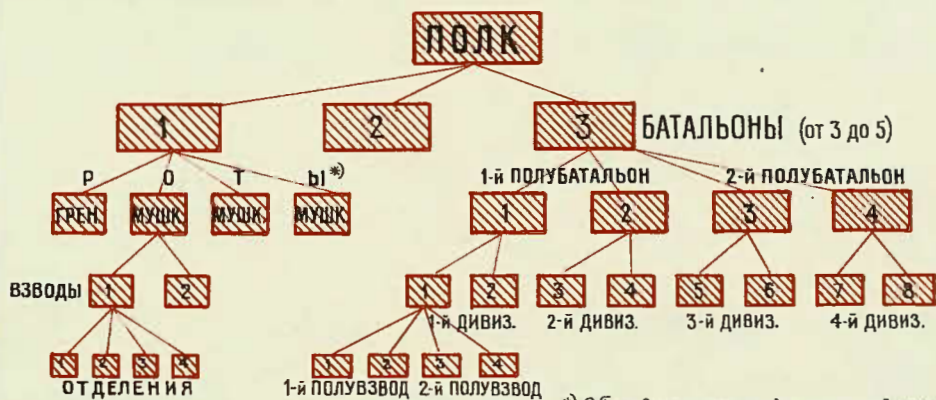


П.С.Нахимов

ОРГАНИЗАЦИЯ РУССКОЙ АРМИИ

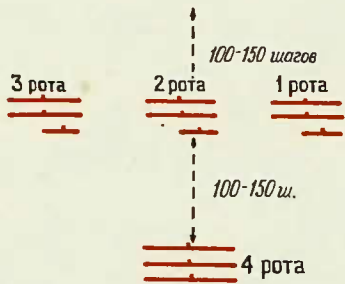


ПОСТРОЕНИЕ и РАСЧЕТ ПОЛКА по УСТАВУ 1836 г.




*) В Гренадерских полках одна рота гренад три фузилера.
В Егерских полках одна рота карабин три егерских

БОЕВЫЕ ПОРЯДКИ РУССКОЙ АРМИИ В СЕРЕДИНЕ 19 в.



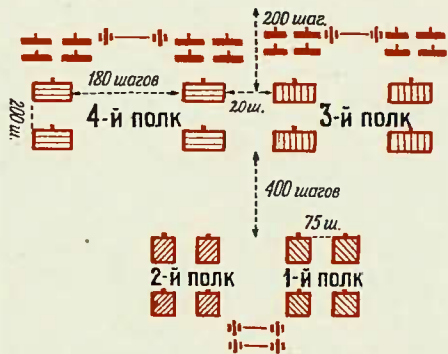
БАТАЛЬОН в РОТНЫХ КОЛОННАХ
с РАССЫПАННЫМИ в ЦЕПЬ ПОЛУВЗВОДАМИ



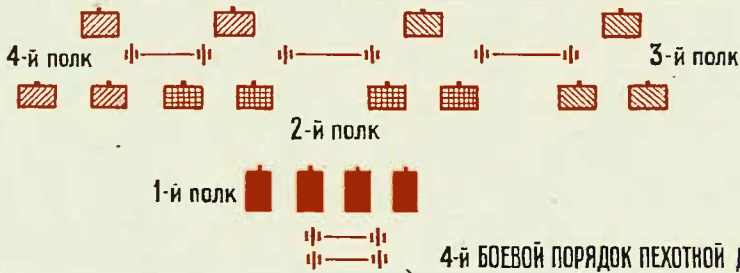
БАТАЛЬОН в КОЛОННЕ к АТАКЕ



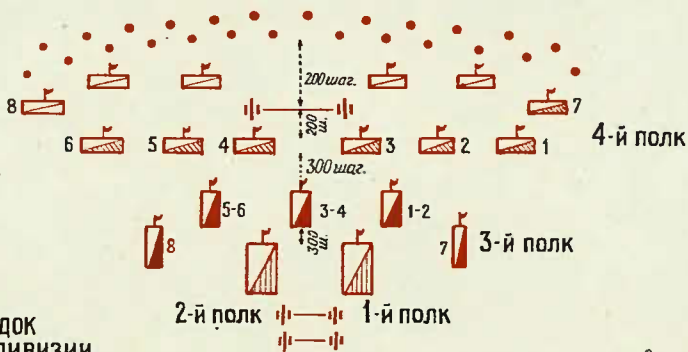
БОЕВОЙ ПОРЯДОК ПЕХОТНОГО ПОЛКА с БАТАРЕЕЙ



1-й БОЕВОЙ ПОРЯДОК ПЕХОТНОЙ ДИВИЗИИ



4-й БОЕВОЙ ПОРЯДОК ПЕХОТНОЙ ДИВИЗИИ

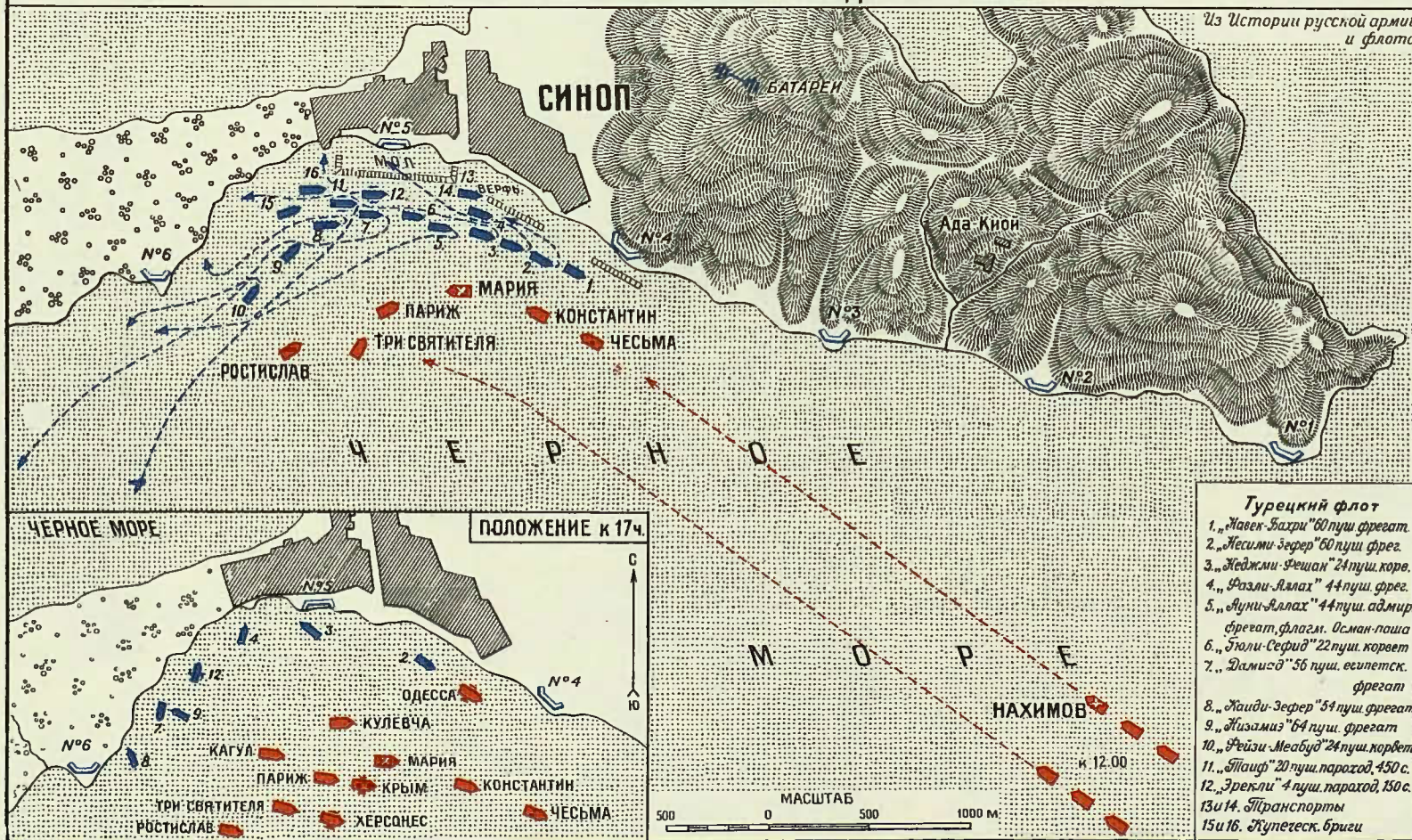


1-й БОЕВОЙ ПОРЯДОК
КАВАЛЕРИЙСКОЙ ДИВИЗИИ

по Зайончковскому

СРАЖЕНИЕ ПРИ СИНОПСКОМ РЕЙДЕ 30.11.1853 г.

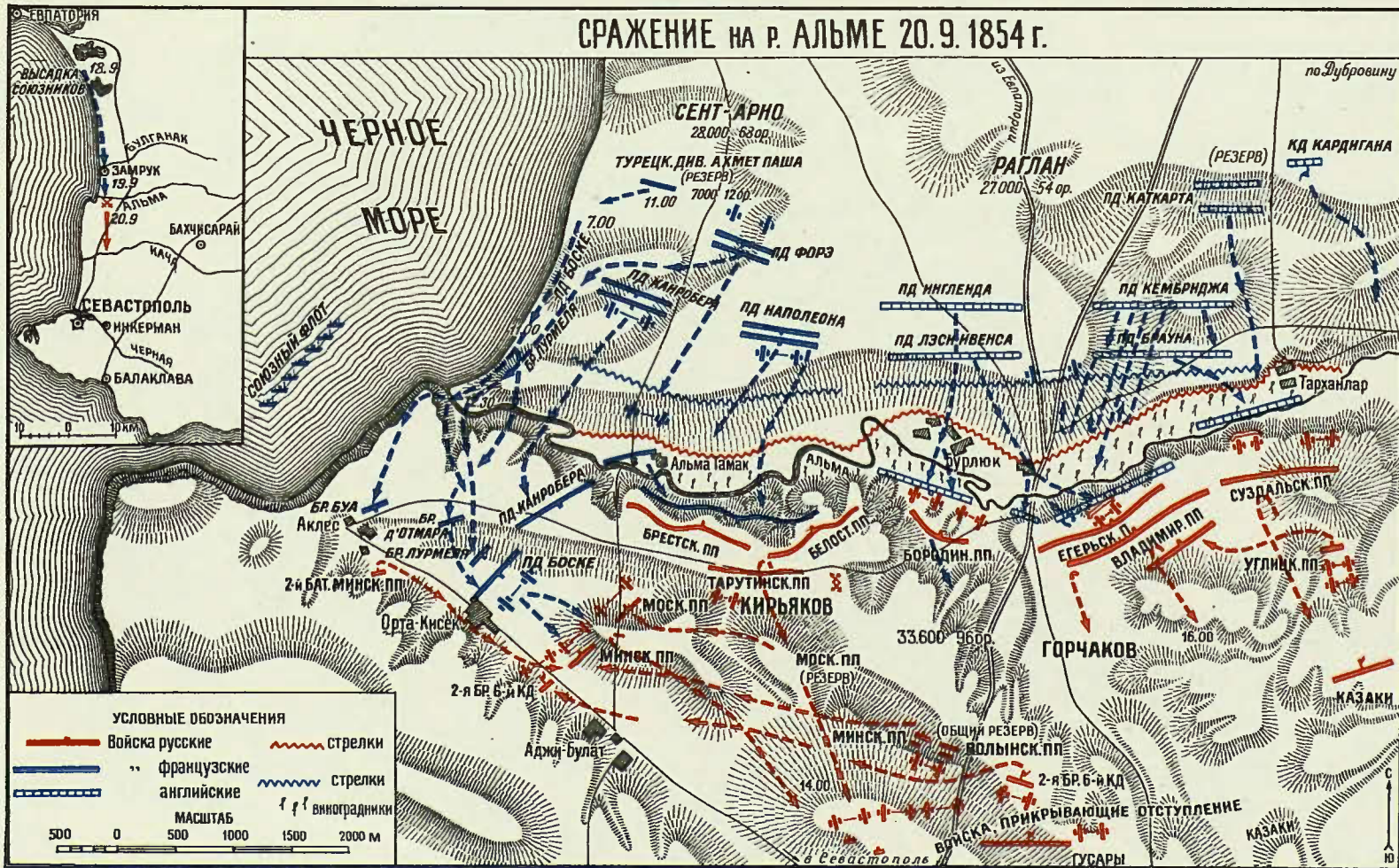
Из Истории русской армии и флота



Турецкий флот

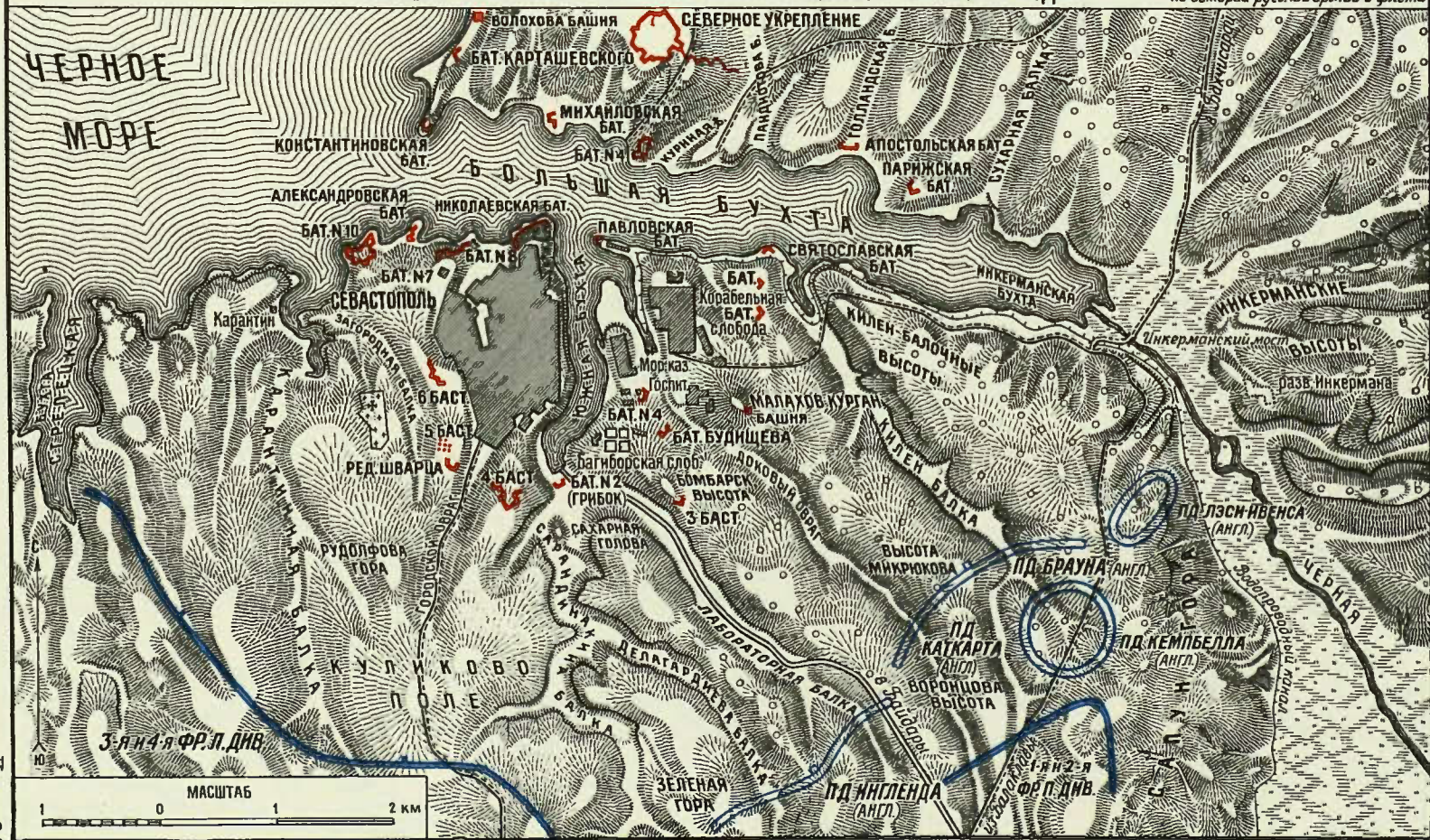
1. „Мавен-Бахри“ 60 пуш. фрегат.
2. „Месими-Зерфер“ 60 пуш. фрег.
3. „Жеджи-Фешан“ 24 пуш. корв.
4. „Фазли-Ялах“ 44 пуш. фрег.
5. „Ауни-Алах“ 44 пуш. адмир. фрегат, флагш. Осман-паша
6. „Этали-Сефид“ 22 пуш. корвет
7. „Дамис-в“ 56 пуш. египетск. фрегат
8. „Жиди-Зерфер“ 54 пуш. фрегат
9. „Жизамиз“ 64 пуш. фрегат
10. „Фейзи-Меабуд“ 24 пуш. корвет
11. „Шуиф“ 20 пуш. пароход, 150 с.
12. „Зрекли“ 4 пуш. пароход, 150 с.
- 13 и 14. Транспорты
- 15 и 16. Лупетеск. бриги

СРАЖЕНИЕ НА Р. АЛЬМЕ 20.9.1854 г.

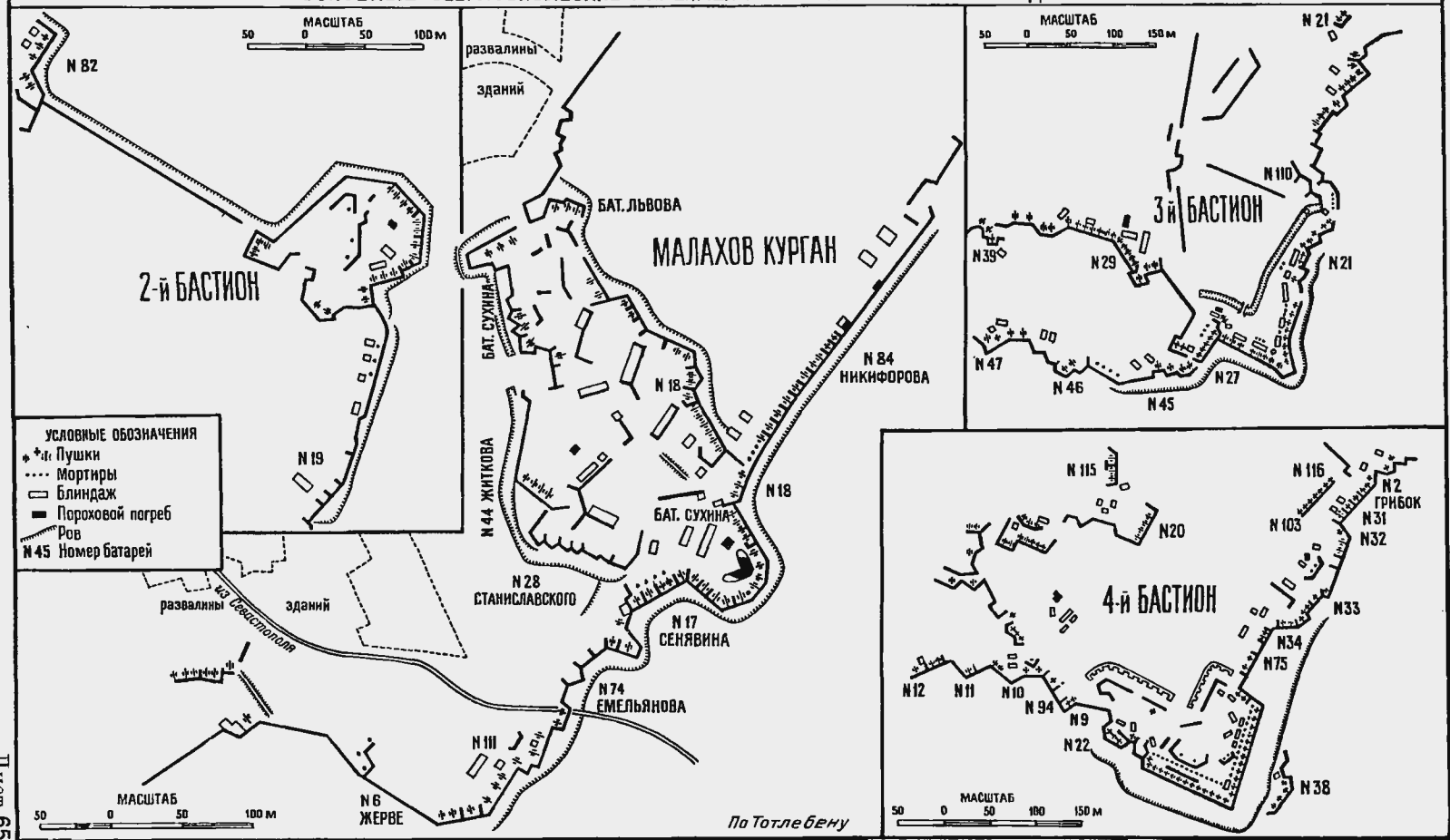


ОКРЕСТНОСТИ СЕВАСТОПОЛЯ И УКРЕПЛЕНИЯ К НАЧАЛУ ОСАДЫ

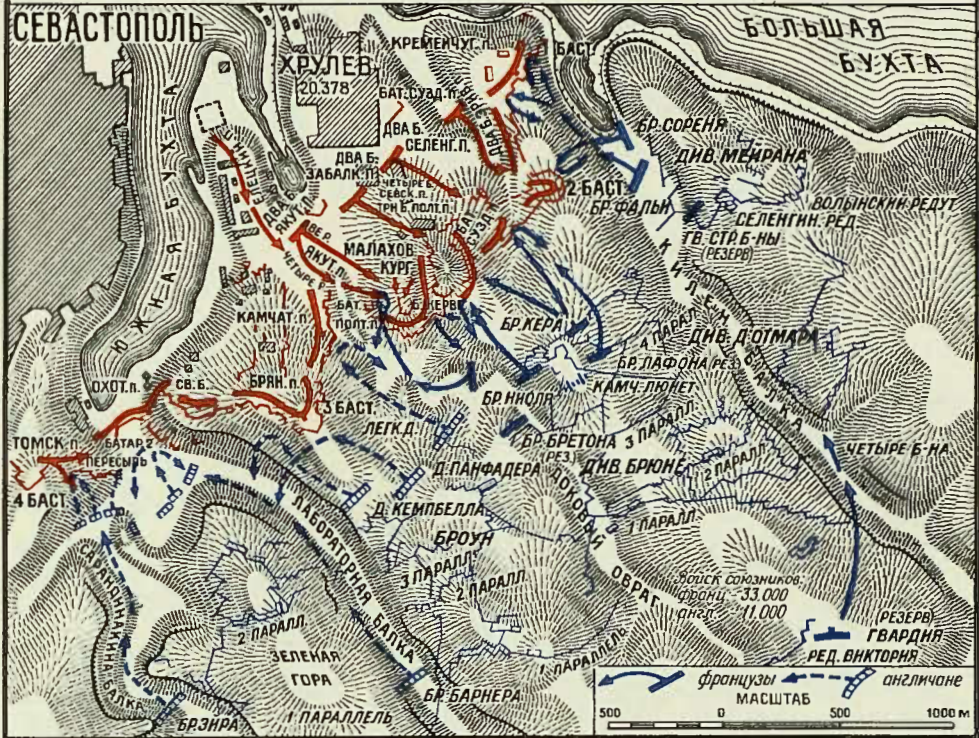
по истории русской армии и флота



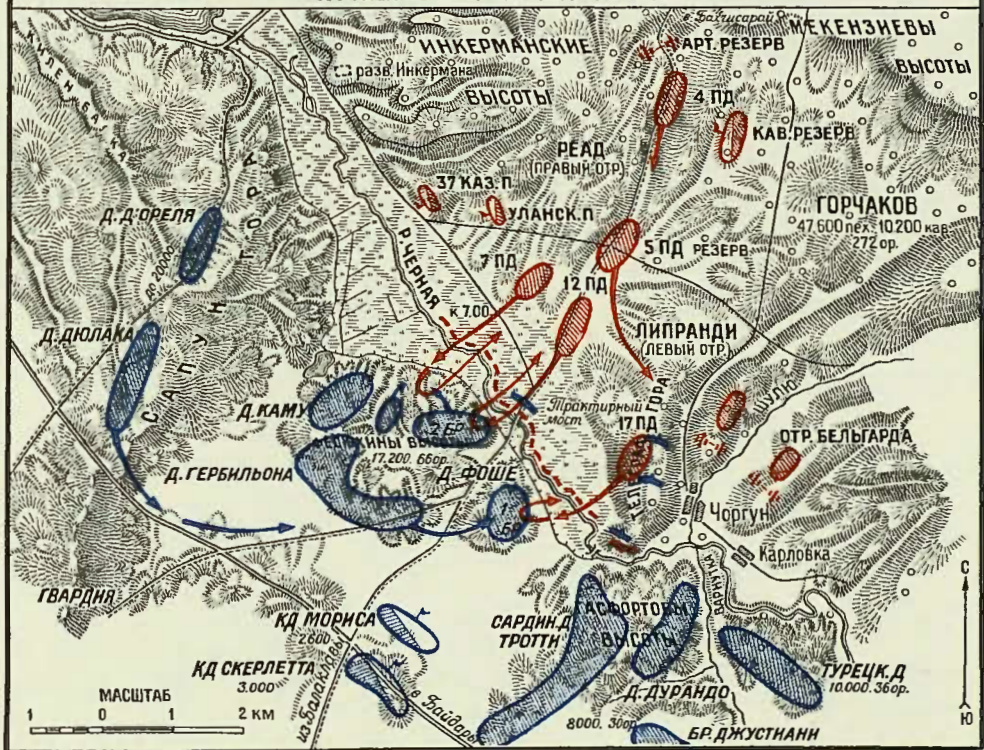
ОСНОВНЫЕ СЕВАСТОПОЛЬСКИЕ УКРЕПЛЕНИЯ к НАЧАЛУ 5-ой БОМБАРДИРОВКИ



ШТУРМ КОРАБЕЛЬНОЙ СТОРОНЫ 18.6.1855г.



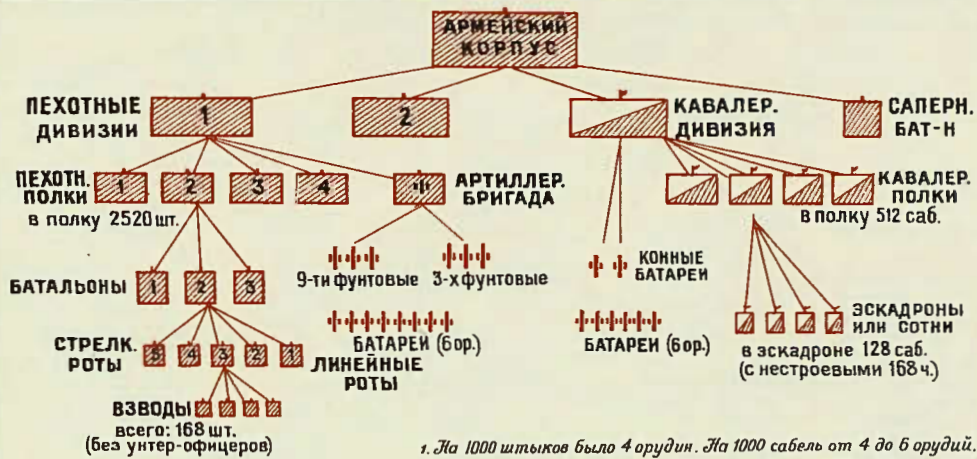
СРАЖЕНИЕ НА Р. ЧЕРНОЙ 16.8.1855г.



БАЛКАНСКИЕ ГОСУДАРСТВА в 1877-1878 гг.



РУССКО-ТУРЕЦКАЯ ВОЙНА 1877-78гг. ОРГАНИЗАЦИЯ РУССКОЙ АРМИИ



1. На 1000 штыков было 4 орудия. На 1000 сабель от 4 до 6 орудий.
2. *Полевая артиллерия* — 365 батарей при 2808 орудиях. *Осадная артиллерия* 1030 орудий.
3. *Полевые войска имели* 48 дивизий (192 пех. полка), 8 стр. бригад, 19 кав. дивизий (367 эскадронов и сотен), казачьи войска - 887 эскадронов и сотен, 264 кон. ор. 19 пеш. б-нов
4. *Всего армия имела* 722000 человек. *Обученный запас составлял* 752000 чел. *Армия могла быть развернута численностью до* 1,474,000 человек.
5. *Государственное ополчение могло выставить* 600.000 человек.

БОЕВЫЕ ПОРЯДКИ РУССКОЙ АРМИИ после ВОЕННЫХ РЕФОРМ 1860-70гг.

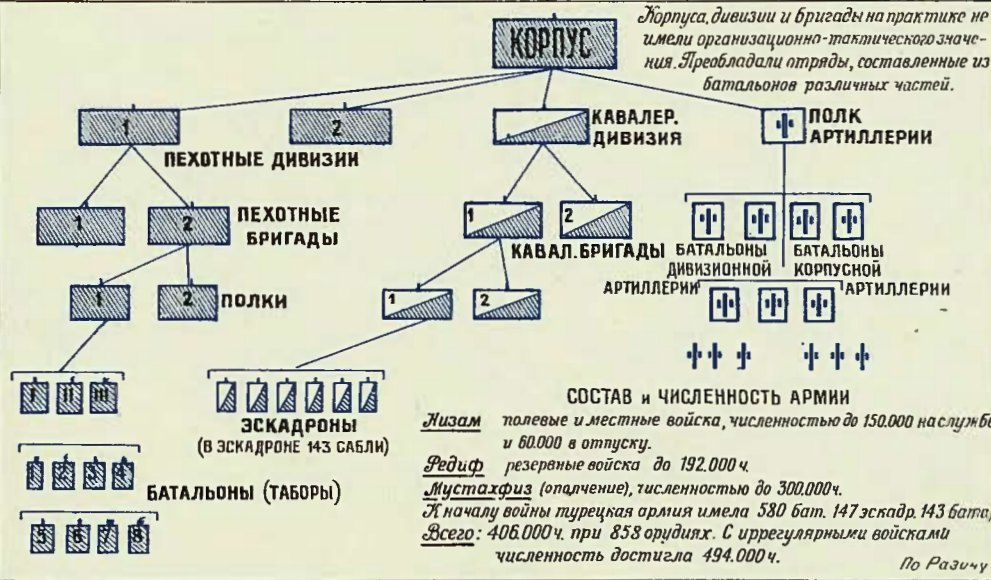


БОЕВОЙ ПОРЯДОК ПОЛКА



БОЕВОЙ ПОРЯДОК БАТАЛЬОНА

ОРГАНИЗАЦИЯ ТУРЕЦКОЙ АРМИИ

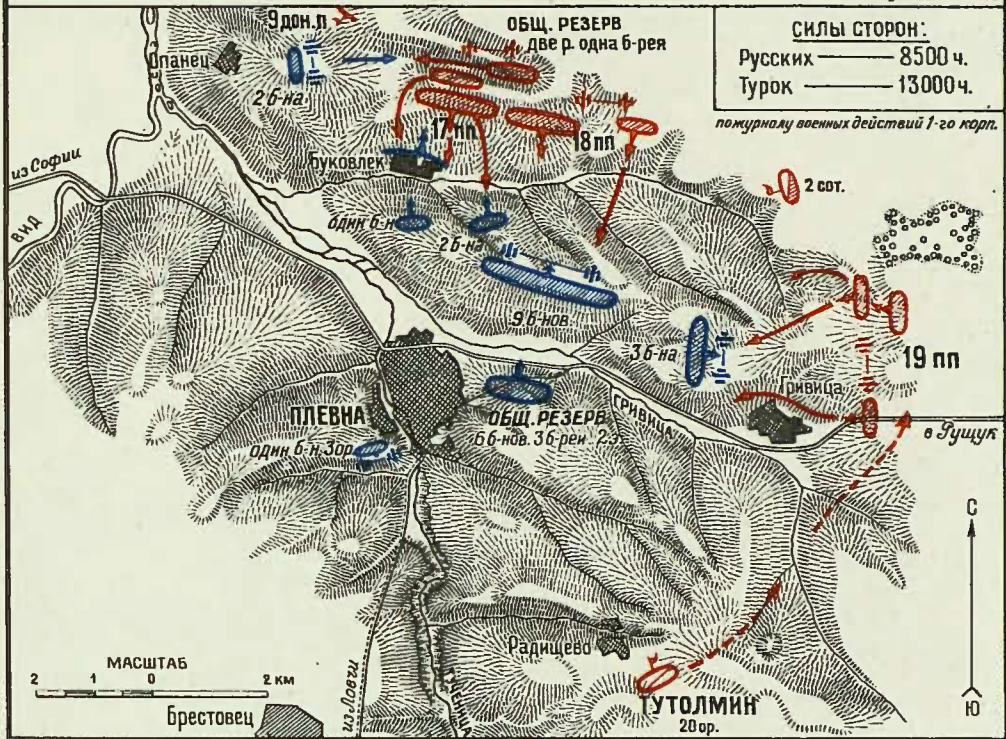


Корпуса, дивизии и бригады на практике не имели организационно-тактического значения. Преобладали отряды, составленные из батальонов различных частей.

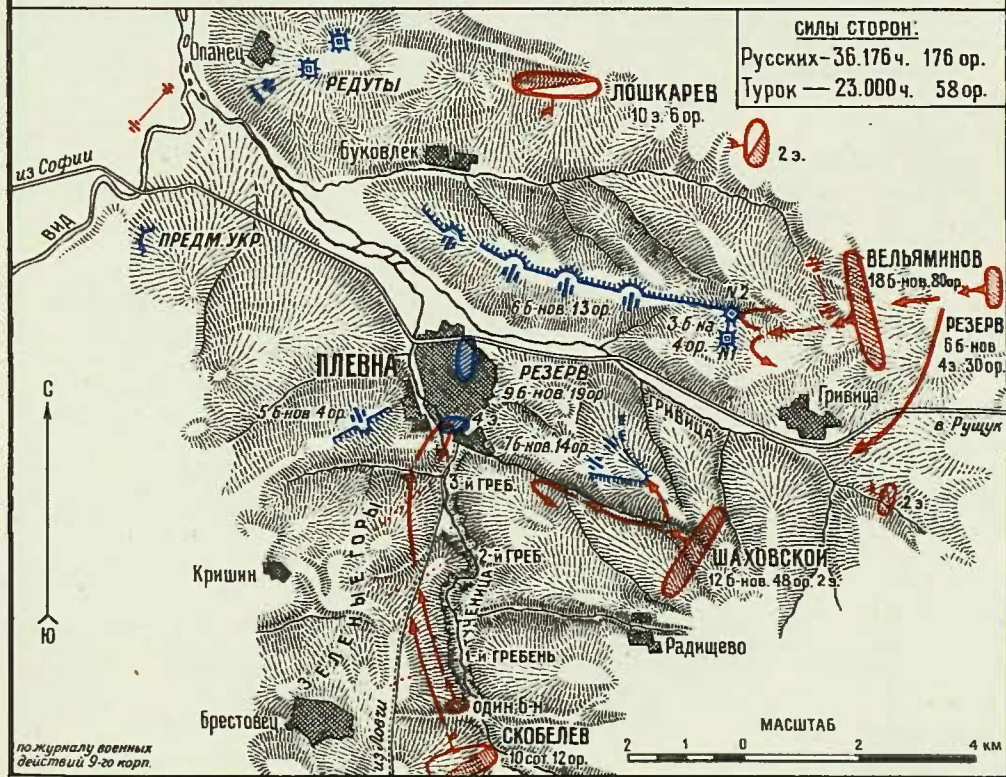
СОСТАВ и ЧИСЛЕННОСТЬ АРМИИ
Лизам полевые и местные войска, численностью до 150.000 на службе и 60.000 в отпуску.
Редиф резервные войска до 192.000 ч.
Мустахфиз (опалчение), численностью до 300.000 ч.
К началу войны турецкая армия имела 580 бат. 143 батар.
Всего: 406.000 ч. при 858 орудиях. С иррегулярными войсками численность достигла 494.000 ч.

По Разичу

1-я АТАКА ПЛЕВНЫ 20.7.1877 г.



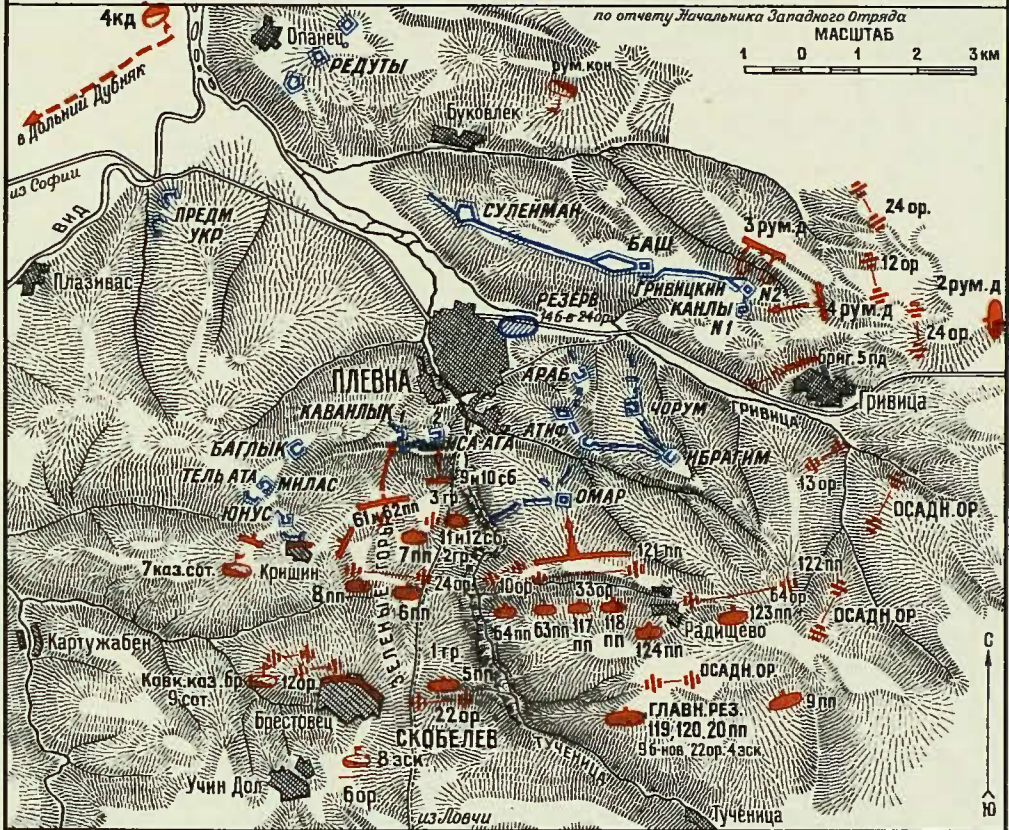
2-я АТАКА ПЛЕВНЫ 30.7.1877 г.



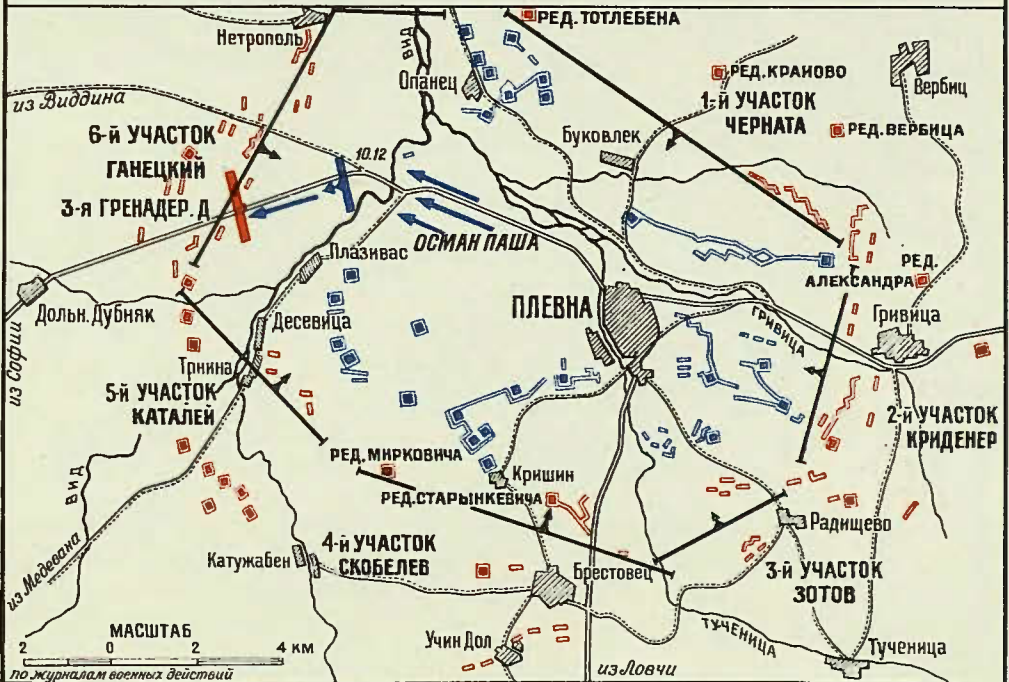
3-я АТАКА ПЛЕВНЫ 11.9.1877г.

по отчету Личальника Западного Отряда
 МАСШТАБ

1 0 1 2 3 км

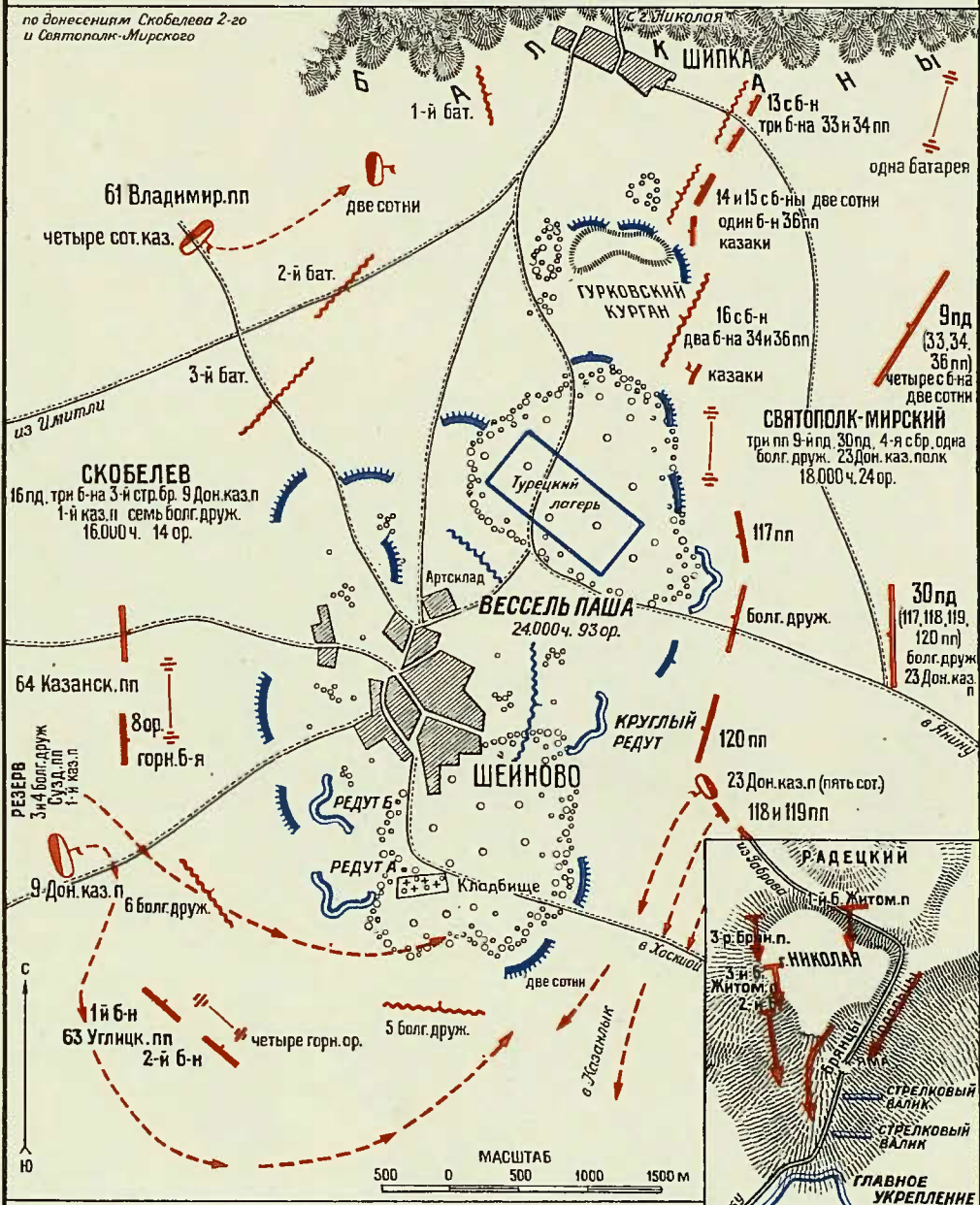


БЛОКАДА ПЛЕВНЫ и ПОПЫТКА ПРОРЫВА ОСМАНА ПАШИ

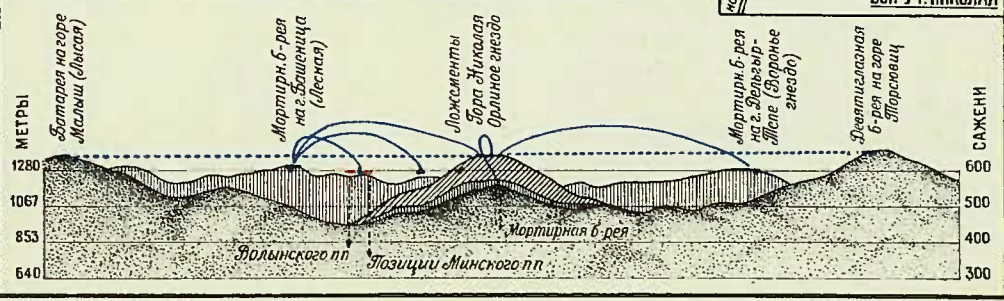


СРАЖЕНИЕ У ШЕЙНОВА 9.1.1878 г.

по донесениям Скобелева 2-го и Святтополк-Мирского



ПРОФИЛЬ С ЗАПАДА НА ВОСТОК ГОРЫ НИКОЛАЯ И ПРИЛЕГАЮЩИХ К НЕЙ ТУРЕЦКИХ ПОЗИЦИЙ

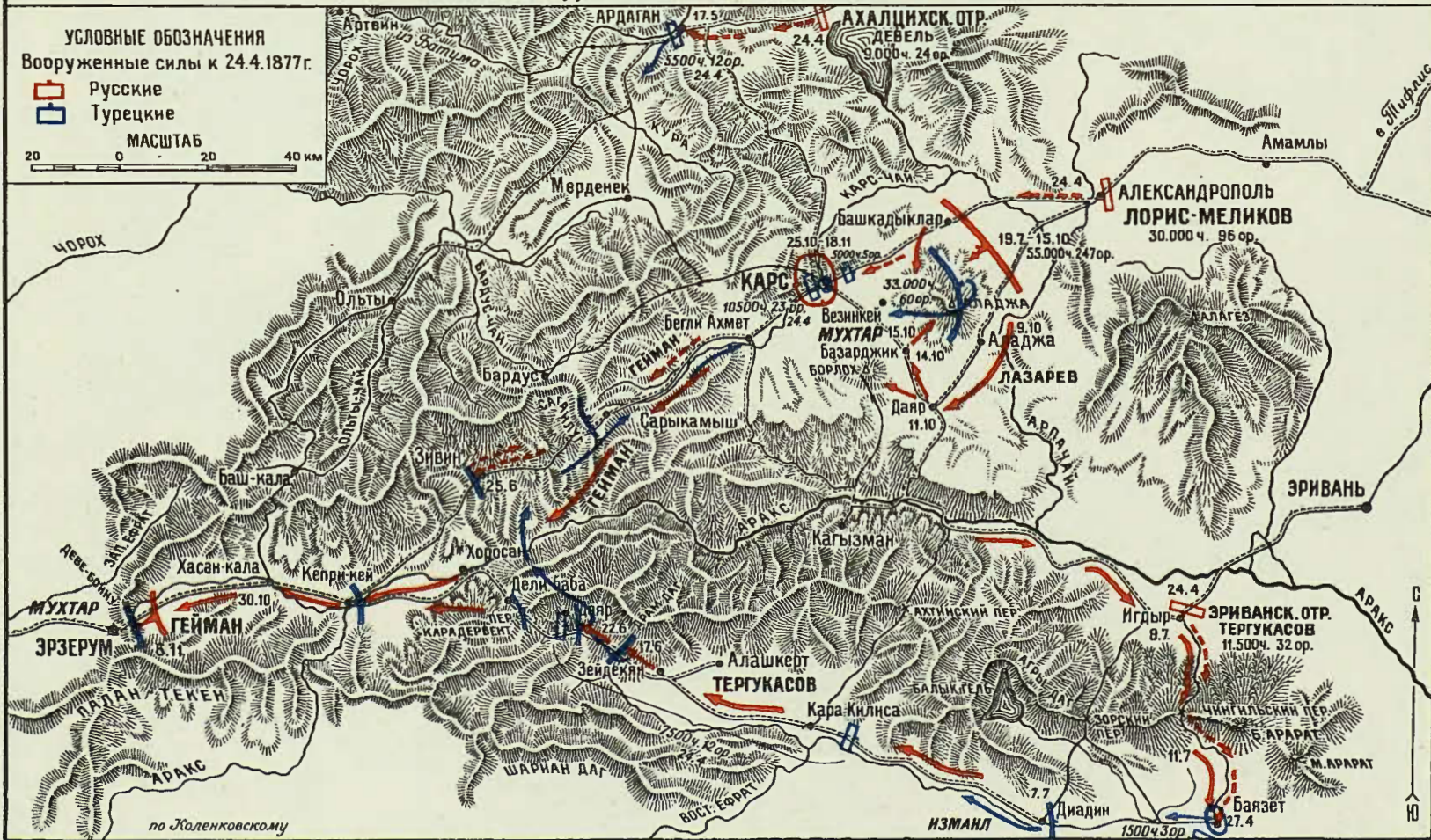


ВОЕННЫЕ ДЕЙСТВИЯ НА КАВКАЗСКОМ ФРОНТЕ в 1877-78 гг.

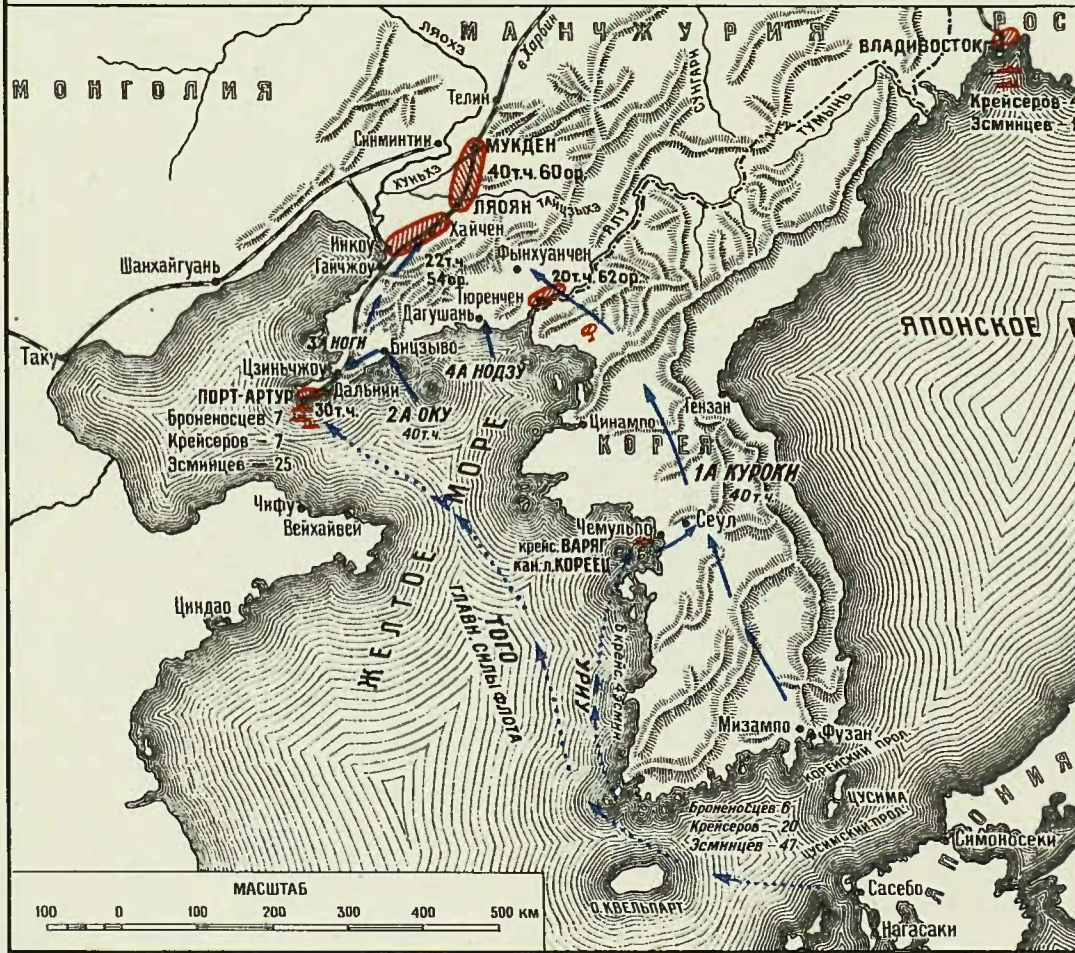
УСЛОВНЫЕ ОБОЗНАЧЕНИЯ
Вооруженные силы к 24.4.1877 г.

- ▬ Русские
- ▬ Турецкие

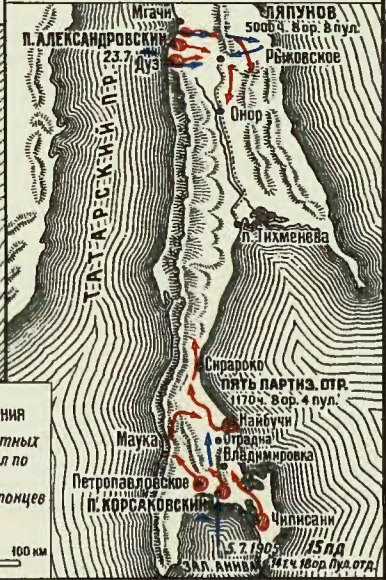
МАСШТАБ
20 0 20 40 км



РУССКО-ЯПОНСКАЯ ВОЙНА 1904-5 гг. ПЛАНЫ СТОРОН И РАЗВЕРТЫВАНИЕ АРМИЙ



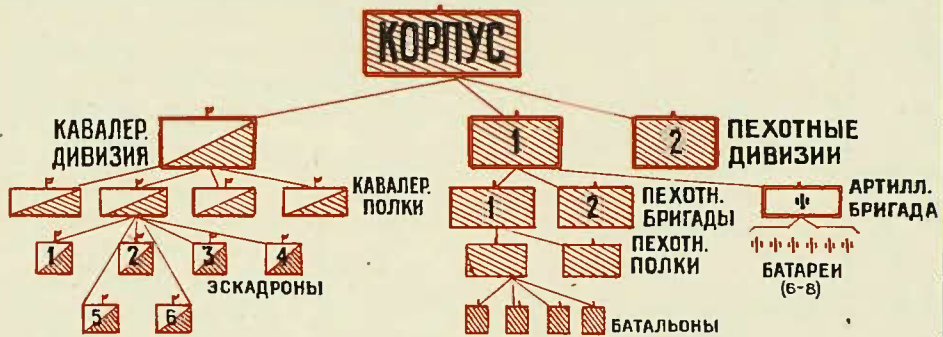
ОБОРОНА САХАЛИНА



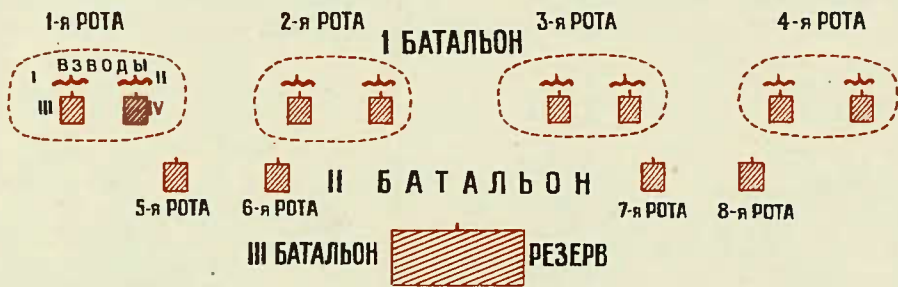
ПОХОД 2-й ТИХООКЕАНСКОЙ ЭСКАДРЫ В 1904-5 гг.



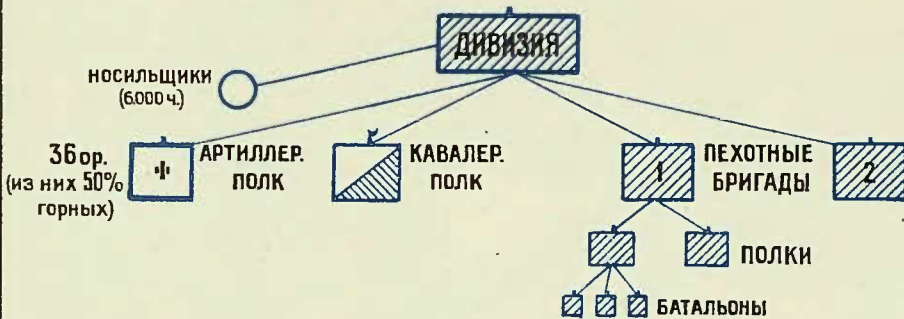
ОРГАНИЗАЦИЯ РУССКОЙ АРМИИ НАКАНУНЕ РУССКО-ЯПОНСКОЙ ВОЙНЫ 1904-5 гг.



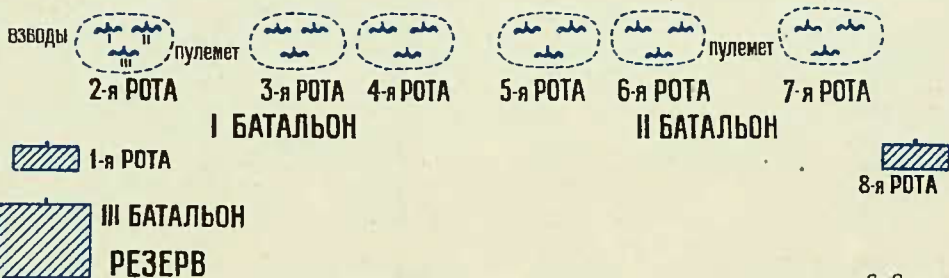
БОЕВОЙ ПОРЯДОК ПЕХОТНОГО ПОЛКА 3-х БАТАЛЬОННОГО СОСТАВА В НАСТУПЛЕНИИ



ОРГАНИЗАЦИЯ ЯПОНСКОЙ АРМИИ В НАЧАЛЕ XX в.

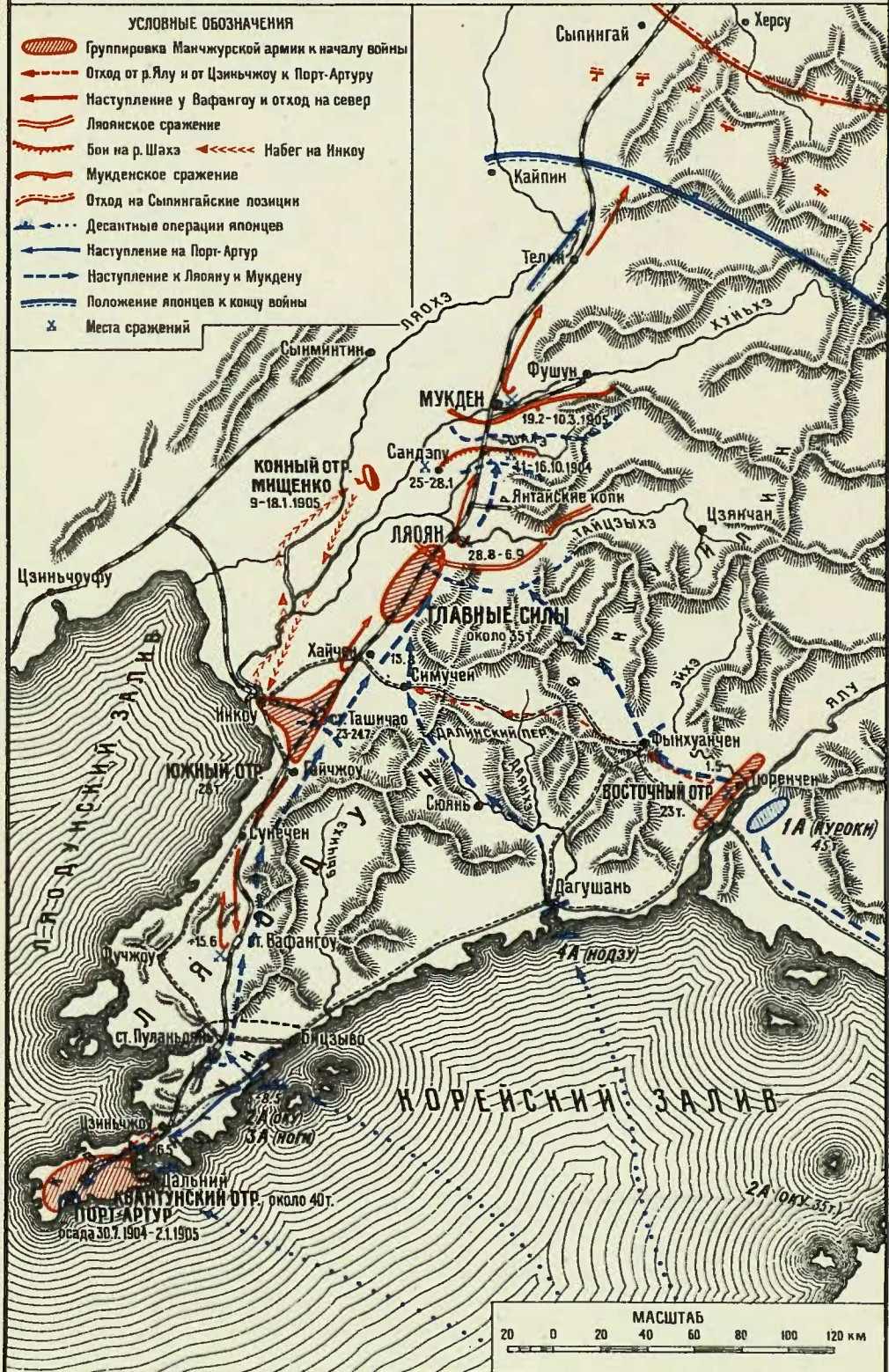


БОЕВОЙ ПОРЯДОК ПЕХОТНОГО ПОЛКА

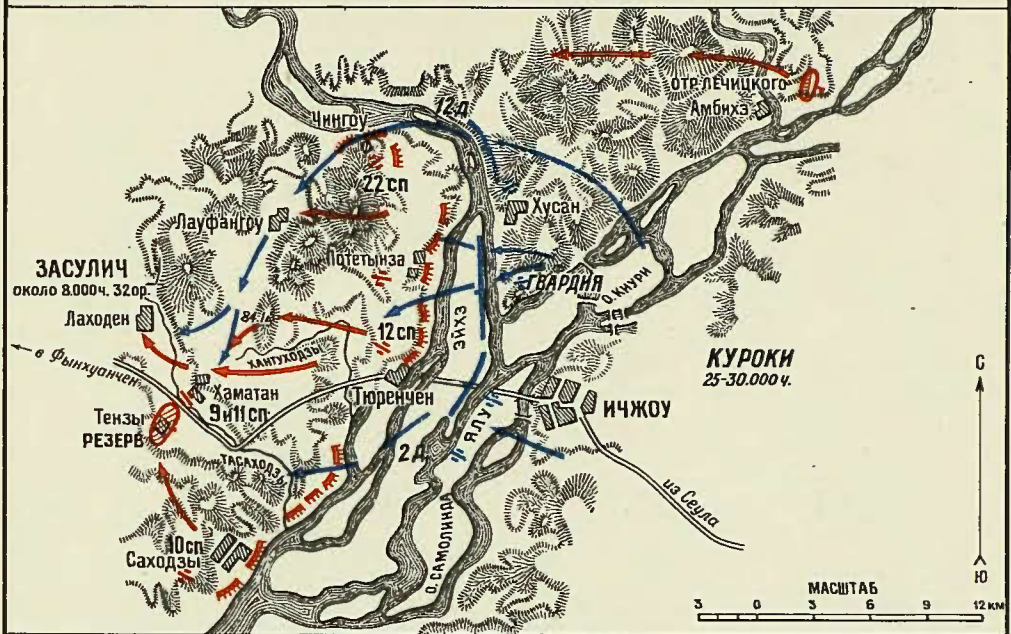


По Разину

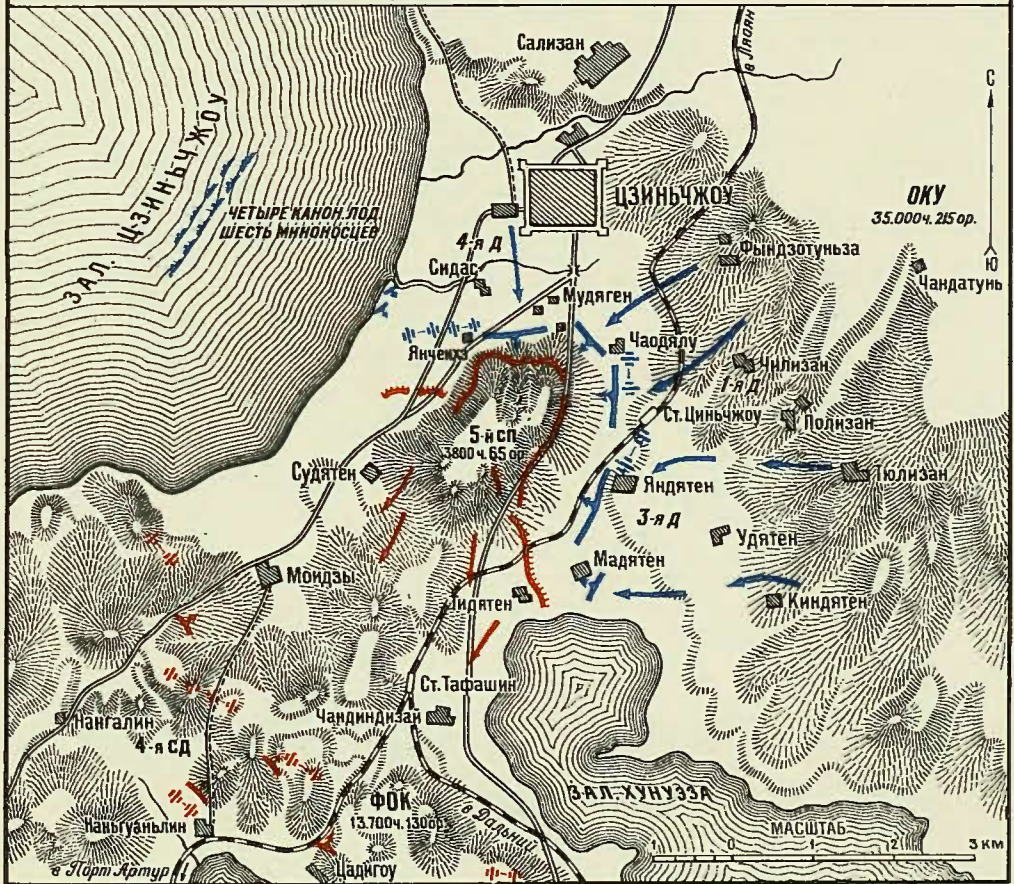
ОБЩИЙ ХОД ВОЕННЫХ ДЕЙСТВИЙ РУССКОЙ И ЯПОНСКОЙ АРМИЙ В 1904-1905 гг.



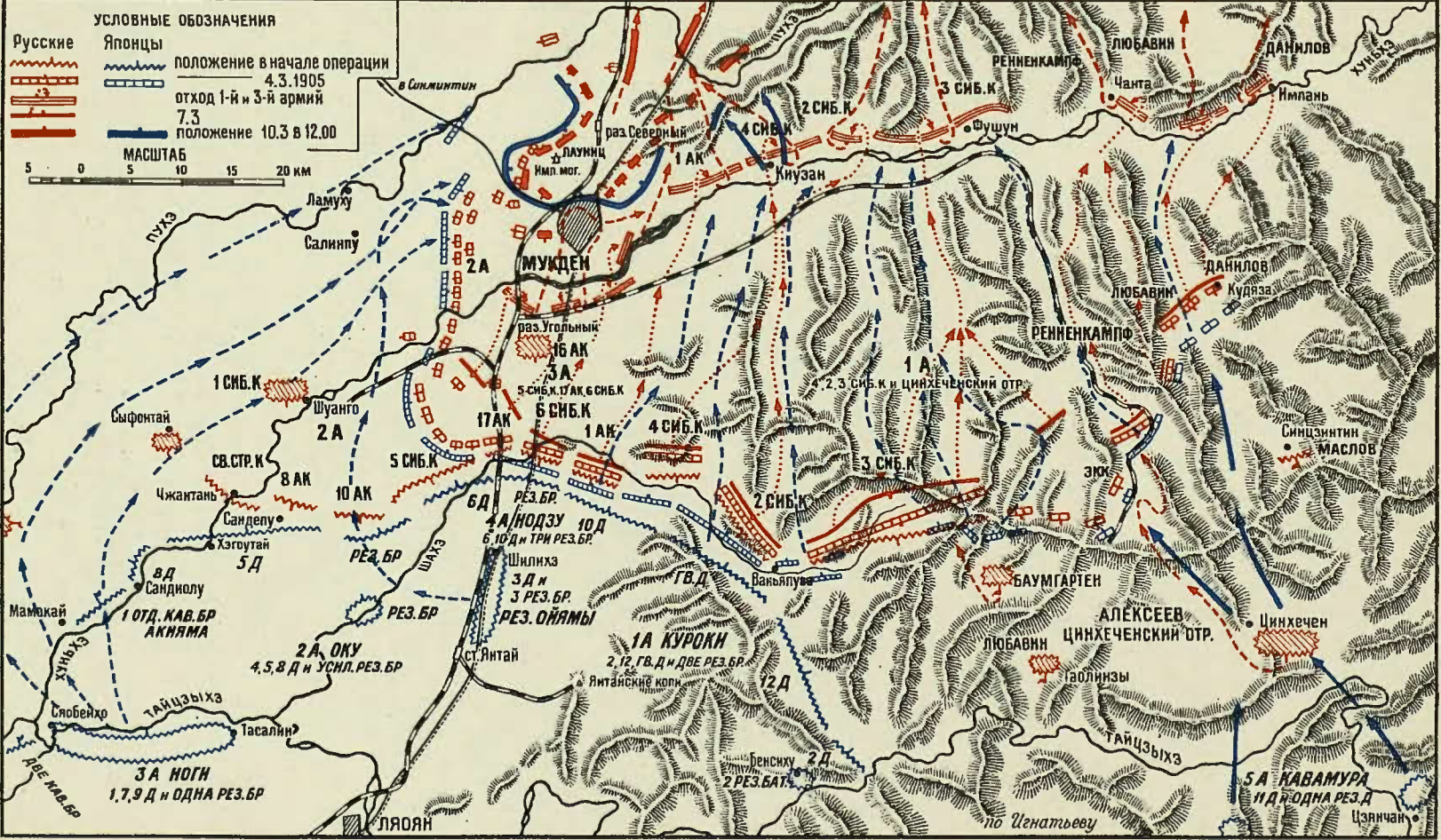
СРАЖЕНИЕ НА Р. ЯЛУ 1.5.1904 г.



БОЙ у ЦЗИНЬЧЖОУ 26.5.1904 г.



МУКДЕНСКАЯ ОПЕРАЦИЯ



Под наблюдением редактора подполковника **Афанасьева А. Г.**
Переплет художника **Хмелевской Н. С.**

Отпечатано под наблюдением майора **Юркова Г. А.**
Технические редакторы **Стрельникова М. А.** и **Дождев И. М.**
Корректор **Яковлева А. В.**

Г 124 129. Подписано к печати 26. 2. 46 г. Изд. № 856/Л.
Объем 11¹/₂ п. л. Зак. № 11122/79/Бр.